

KORONABIRUSAREN EGOERA EPIDEMIOLOGIKOA EUSKADIN (COVID-19) -- 2021EKO ABENDUAREN 16TIK 22RA EGIAZTATUTAKO TESTEN EMAITZAK--

SITUACIÓN EPIDEMIOLÓGICA DEL CORONAVIRUS (COVID-19) EN EUSKADI -- RESULTADOS DE TESTS VALIDADOS DEL 16 AL 22 DE DICIEMBRE DE 2021--

Osasun Sailburuordetza / Viceconsejería de Salud
COVID Informazio Zerbitzua / Servicio de Información COVID



ADIERAZLE NAGUSIAK –2021/12/22 INDICADORES PRINCIPALES

Asteko positibo kopurua / Número de positivos semanal 19.684	14 eguneko Inzidentzia metatuaren tasa / Tasa de incidencia acumulada en 14 días 1.495,38	7 eguneko inzidentzia metatuaren tasa / Tasa de incidencia acumulada en 7 días 894,84
Oinarrizko birsorkuntza tasa / Número reproductivo básico 1,34	Tasen arrazoia / Razón de tasas 1,43	
Ospitaleratu kopurua / Número de personas ingresadas en planta 285	ZIUn ospitaleratu kopurua/ Número de personas ingresadas en UCI 101	

OPEN DATA:

Informe honetan argitaratzen diren datu guztiak hurrengo webgunean dituzue eskuragarri. / Todos los datos publicados en este informe están disponibles en la siguiente página web.

<https://opendata.euskadi.eus/catalogo/-/evolucion-del-coronavirus-covid-19-en-euskadi/>

TXOSTENEAN ORAIN ARTE ARAZTU EDO ZUZENDU DIREN AKATSAK ERRORES DEPURADOS O CORREGIDOS HASTA LA FECHA EN EL INFORME

Txosten honen informazioa etengabe berrikusten eta arazten ari da. Baliteke, gardentasunaren mesedetan, akats puntualen bat egotea, gerora zuzenduko dena. / La información de este informe está continuamente siendo revisada y depurada. En aras de la transparencia puede que haya algún error puntual que se corregirá posteriormente.

KORONABIRUSAREN EGOERA EPIDEMIOLOGIKOA EUSKADIN (COVID-19)
-- 2021EKO ABENDUAREN 16TIK 22ERA EGIAZTATUTAKO TESTEN EMAITZAK--

SITUACIÓN EPIDEMIOLÓGICA DEL CORONAVIRUS (COVID-19) EN EUSKADI
-- RESULTADOS DE TESTS VALIDADOS DEL 16 AL 22 DE DICIEMBRE DE 2021--

	Egindako test diagnostiko kopurua / Número de test diagnósticos realizados:	Emaizta positibo kopurua / Número de resultados positivos:	Emaizta positiboen ehunekoa / Porcentaje de test positivos:	Antigeno testen bidez diagnostikatutako positiboen ehunekoa / Porcentaje de test positivos diagnosticados por test de antígenos
16/12	16.994	2.597	15,3%	24,1%
17/12	17.946	2.460	13,7%	24,0%
18/12	14.125	1.977	14,0%	15,4%
19/12	13.977	1.607	11,5%	18,7%
20/12	17.493	2.711	15,5%	29,9%
21/12	20.768	3.588	17,3%	31,6%
22/12	24.832	4.744	19,1%	39,2%

**14 EGUNEKO INZIDENTZIA TASA METATUA 100,000 BIZTANLEKO HERRIALDE HISTORIKOAREN ARABERA /
TASA DE INCIDENCIA ACUMULADA DE 14 DÍAS POR 100,000 HABITANTES SEGÚN SU TERRITORIO HISTÓRICO**

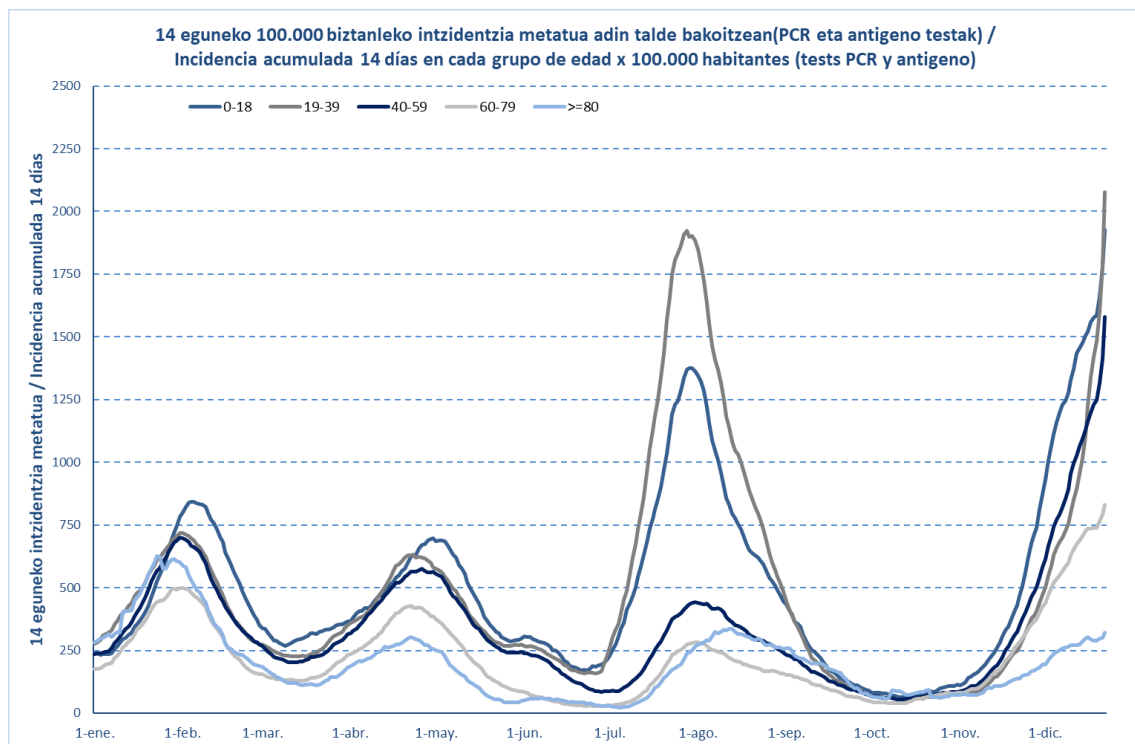
	Euskadi		Araba		Bizkaia		Gipuzkoa	
	Tasa	Razón	Tasa	Razón	Tasa	Razón	Tasa	Razón
16/12	1083,55	1,32	1126,86	1,32	759,07	1,47	1544,99	1,22
17/12	1126,74	1,30	1167,14	1,32	814,85	1,49	1567,61	1,17
18/12	1156,70	1,28	1193,49	1,29	864,63	1,50	1565,67	1,13
19/12	1179,15	1,26	1227,40	1,25	894,40	1,49	1570,67	1,10
20/12	1245,53	1,28	1313,71	1,30	968,46	1,53	1611,75	1,10
21/12	1344,31	1,34	1381,25	1,34	1088,30	1,63	1683,93	1,13
22/12	1495,38	1,43	1478,15	1,37	1257,92	1,77	1824,26	1,20

**7 EGUNEKO INZIDENTZIA TASA METATUA 100,000 BIZTANLEKO HERRIALDE HISTORIKOAREN ARABERA /
TASA DE INCIDENCIA ACUMULADA DE 7 DÍAS POR 100,000 HABITANTES SEGÚN SU TERRITORIO HISTÓRICO**

	Euskadi		Araba		Bizkaia		Gipuzkoa	
	Tasa	Razón	Tasa	Razón	Tasa	Razón	Tasa	Razón
16/12	640,40	1,45	652,31	1,37	473,00	1,65	995,20	1,26
17/12	655,95	1,39	668,36	1,34	514,43	1,71	996,31	1,23
18/12	670,36	1,38	671,70	1,29	547,93	1,73	941,35	1,14
19/12	678,63	1,36	695,62	1,31	563,42	1,70	918,86	1,12
20/12	711,68	1,33	755,88	1,36	606,68	1,68	955,23	1,10
21/12	782,47	1,39	803,13	1,39	697,19	1,78	1001,31	1,10
22/12	894,84	1,49	857,94	1,38	828,95	1,93	1109,57	1,18

**AZKEN EGUNEKO KASU POSITIBO BERRIAK ADIN-TARTEKA /
NUEVOS CASOS POSITIVOS DEL ÚLTIMO DÍA POR GRUPOS DE EDAD**

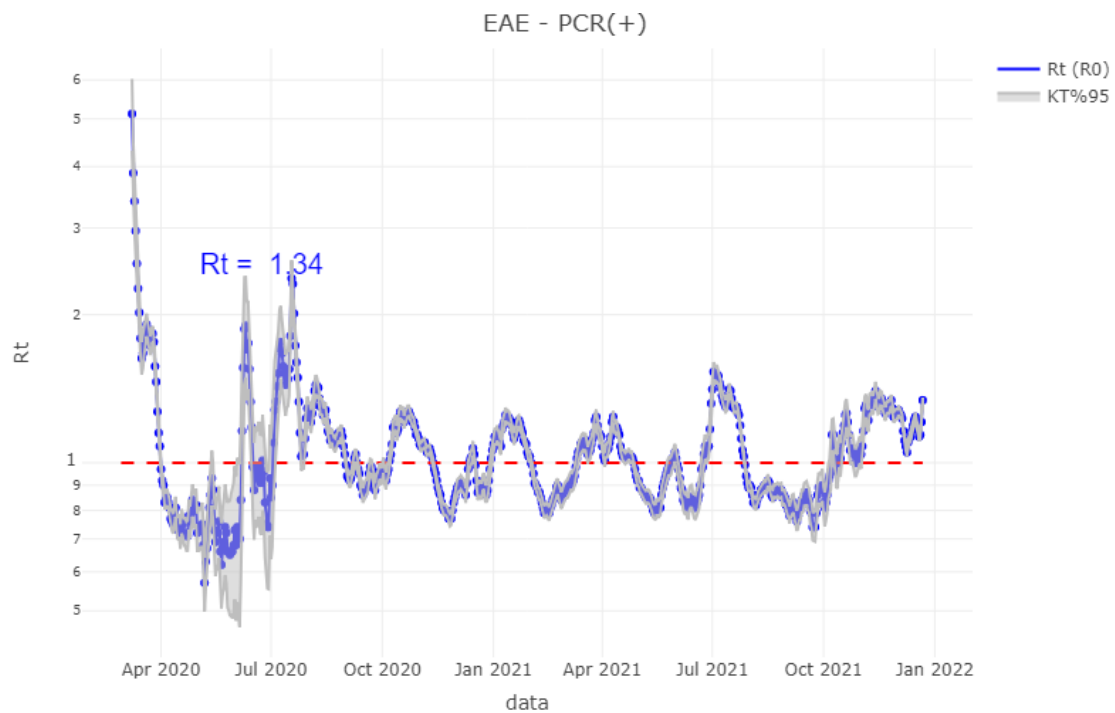
22/12	Kasu positibo kopurua / Número de casos positivos	100.000 biztanleko 14 eguneko intzidentzia tasa metatua/ Tasa de incidencia acumulada en 14 días por 100.000 habitantes	Tasen arrazoia/ Razón de tasas I(D)/I(D-7)
0-9	469	2159,26	1,24
10-19	499	1684,04	1,40
20-29	830	2366,09	2,18
30-39	801	1889,09	1,64
40-49	970	1840,27	1,34
50-59	673	1298,81	1,49
60-69	341	1114,60	1,19
70-79	83	459,90	1,02
80-89	49	284,35	1,11
>=90	18	473,02	1,02



22/12	Kasu positibo kopurua / Número de casos positivos	100.000 biztanleko 14 eguneko intzidentzia tasa metatua/ Tasa de incidencia acumulada en 14 días por 100.000 habitantes	Tasen arrazoia/ Razón de tasas I(D)/I(D-7)
0-2	72	1129,01	1,41
3-5	120	1809,13	1,28
6-12	471	2901,32	1,14
13-16	127	999,07	1,68
17-18	108	1393,61	2,61

OINARRIZKO BIRSORKUNTZA TASA / NÚMERO REPRODUCTIVO BÁSICO

	Euskadi (%95 IC)	Araba	Bizkaia	Gipuzkoa
16/12	1,24 (1,22; 1,26)	1,21	1,37	1,16
17/12	1,21 (1,19; 1,23)	1,19	1,39	1,08
18/12	1,17 (1,15; 1,19)	1,14	1,36	1,03
19/12	1,13 (1,11; 1,15)	1,13	1,29	0,99
20/12	1,14 (1,12; 1,16)	1,18	1,28	0,99
21/12	1,21 (1,19; 1,23)	1,22	1,38	1,04
22/12	1,34 (1,32; 1,36)	1,25	1,53	1,17



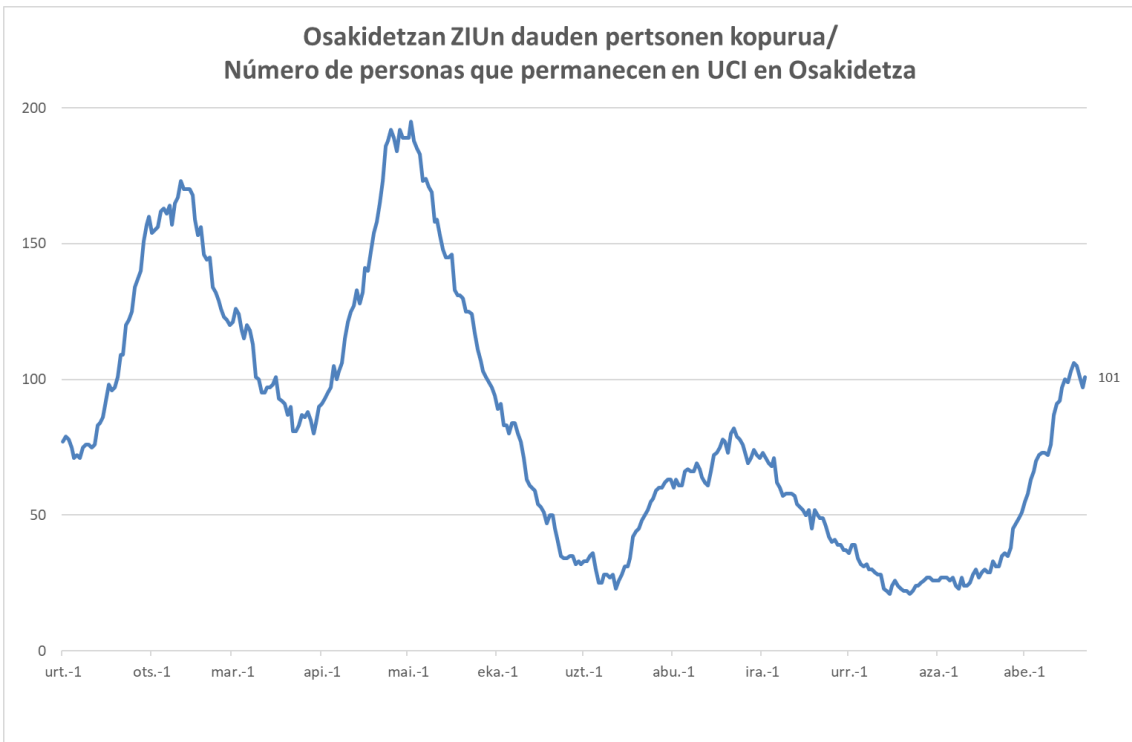
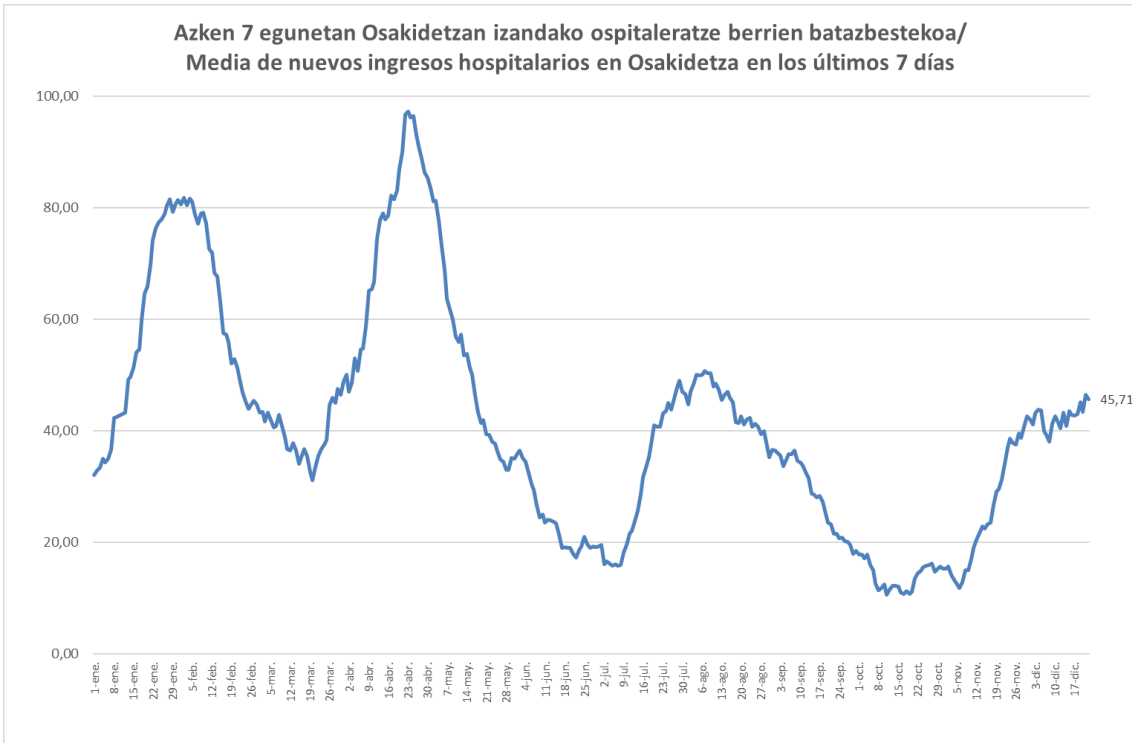
TEST DIAGNOSTIKOA EGITEKO ARRAZOA EMAITZA POSITIBOA DUTEN KASUETAN/ MOTIVO DE REALIZACIÓN DEL TEST DIAGNÓSTICO EN CASOS CON RESULTADO POSITIVO

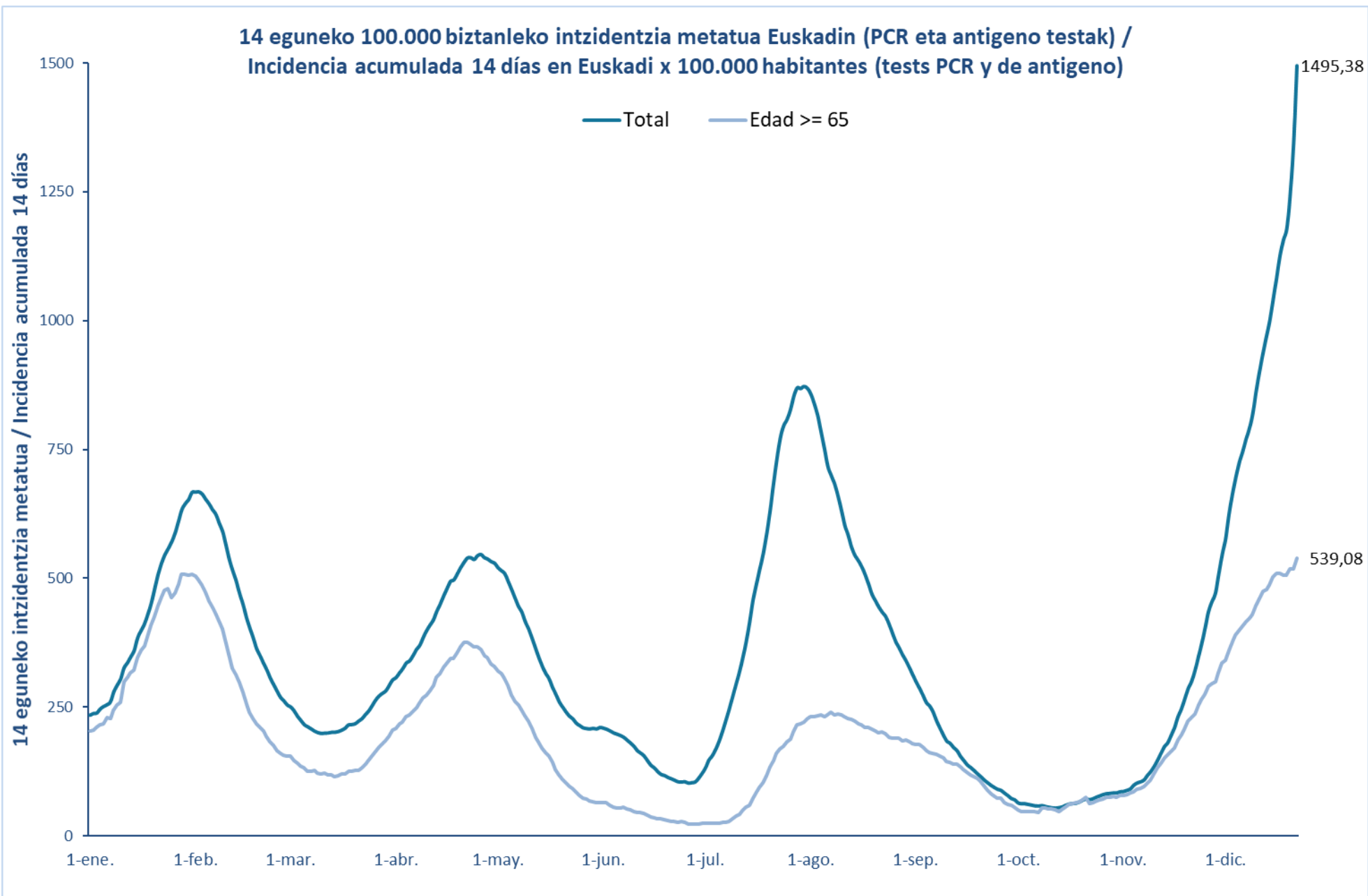
	Kontaktua izatea / Ser contacto *	Sintomak izatea / Ser sintomáticos *	Beste arrazoi bat / Otro motivo *
16/12	26,7%	38,5%	34,8%
17/12	26,5%	38,0%	35,5%
18/12	26,2%	37,9%	35,8%
19/12	26,3%	37,7%	36,0%
20/12	26,6%	38,1%	35,3%
21/12	26,5%	37,9%	35,5%
22/12	25,4%	39,3%	35,3%

*Azken 7 egunetako emaitzen batazbestekoa / Media de los resultados de los últimos 7 días.

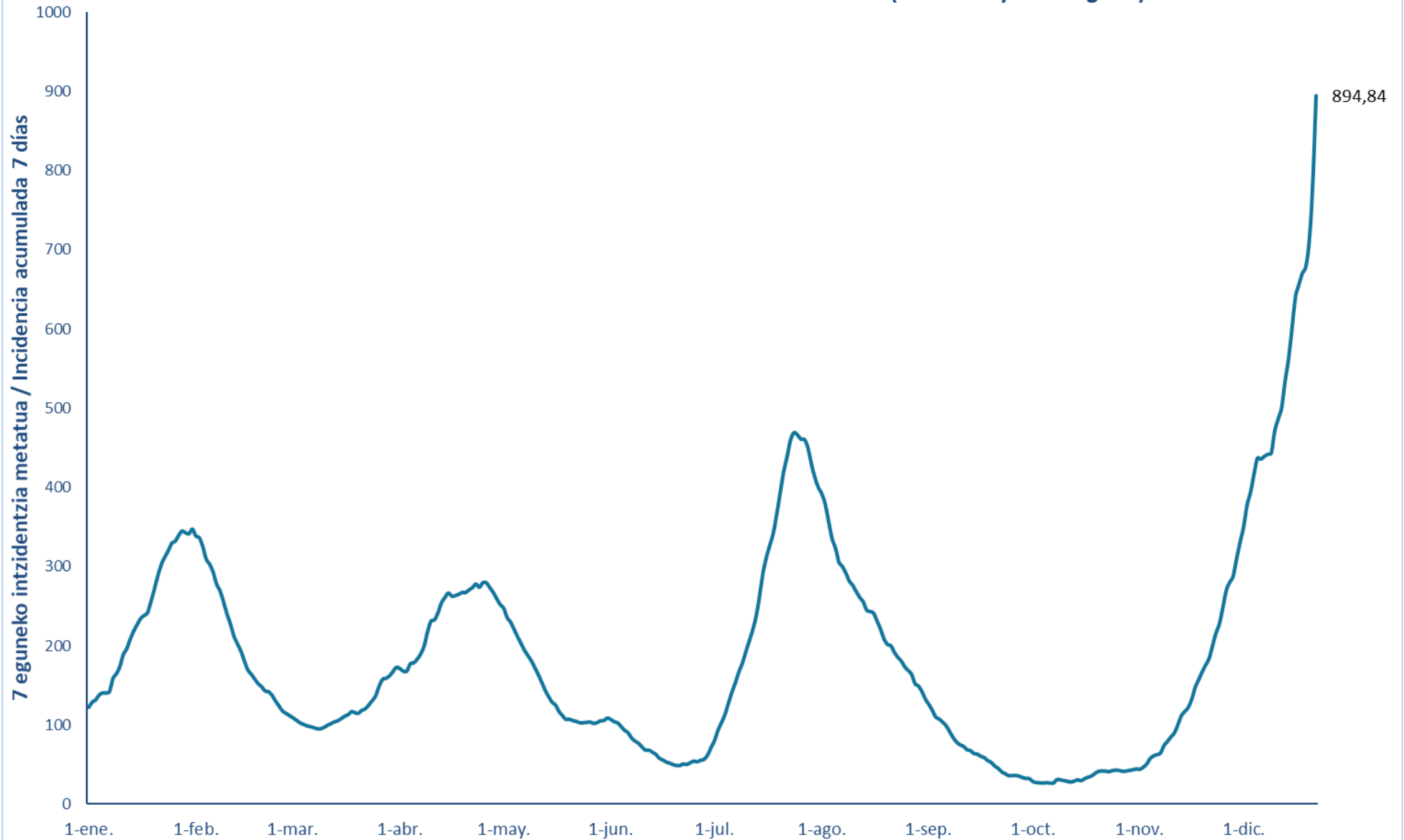
BALIABIDE ASISTENTZIALEN ERABILERA / UTILIZACIÓN DE LOS RECURSOS ASISTENCIALES

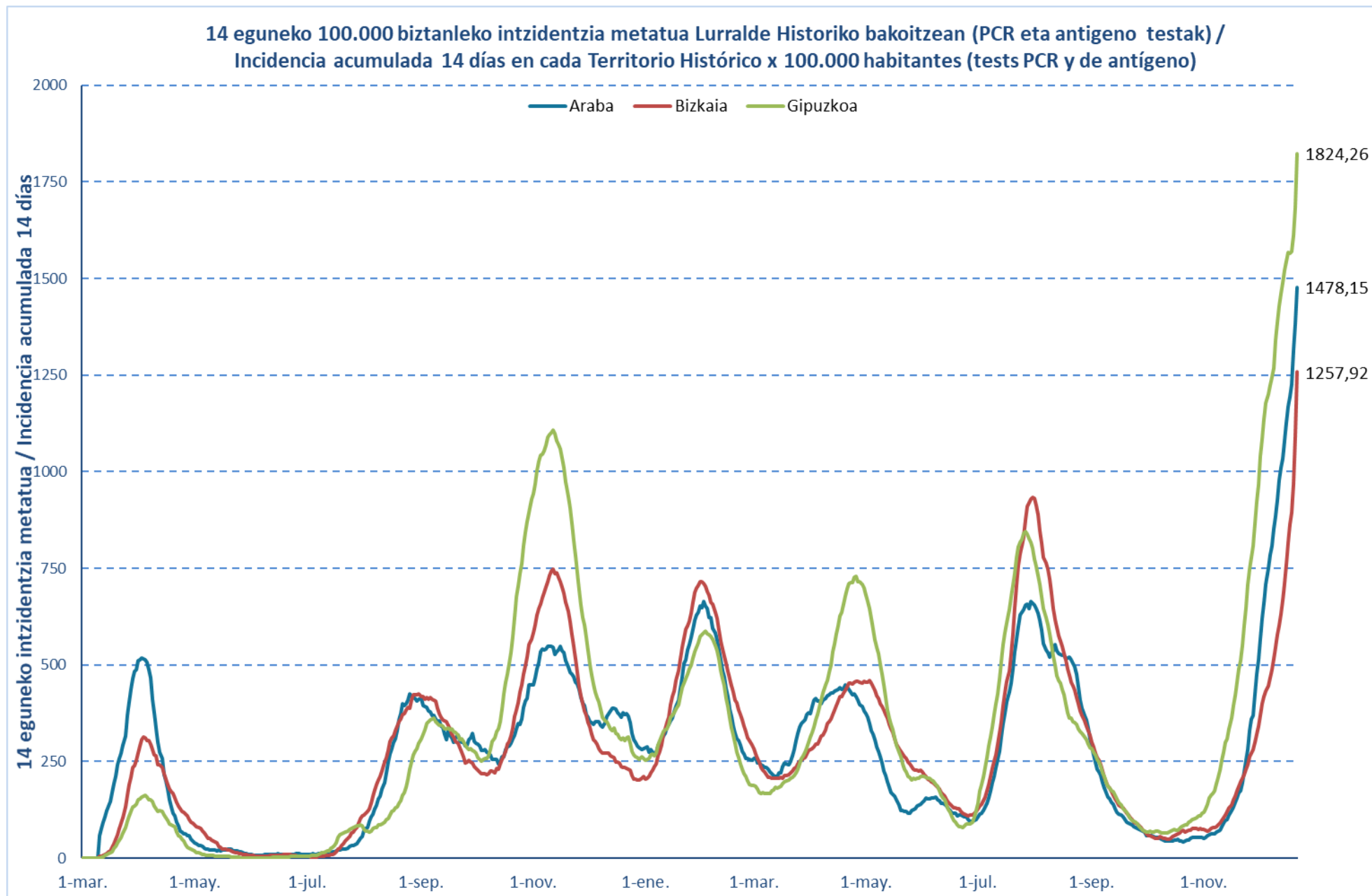
	ZIUn ospitaleratuak Osakidetzan/ Personas ingresadas en UCI en Osakidetza	Ospitaleratze berriak Osakidetzan/ Nuevos ingresos en planta en Osakidetza	Osakidetzan ospitaleratuta daudenak / Personas ingresadas en planta en Osakidetza
09/12	72	55	309
10/12	76	62	330
11/12	87	37	337
12/12	91	20	338
13/12	92	53	332
14/12	97	33	294
15/12	100	45	299
16/12	99	50	307
17/12	103	61	300
18/12	106	39	309
19/12	105	35	324
20/12	101	41	290
21/12	97	54	292
22/12	101	40	285



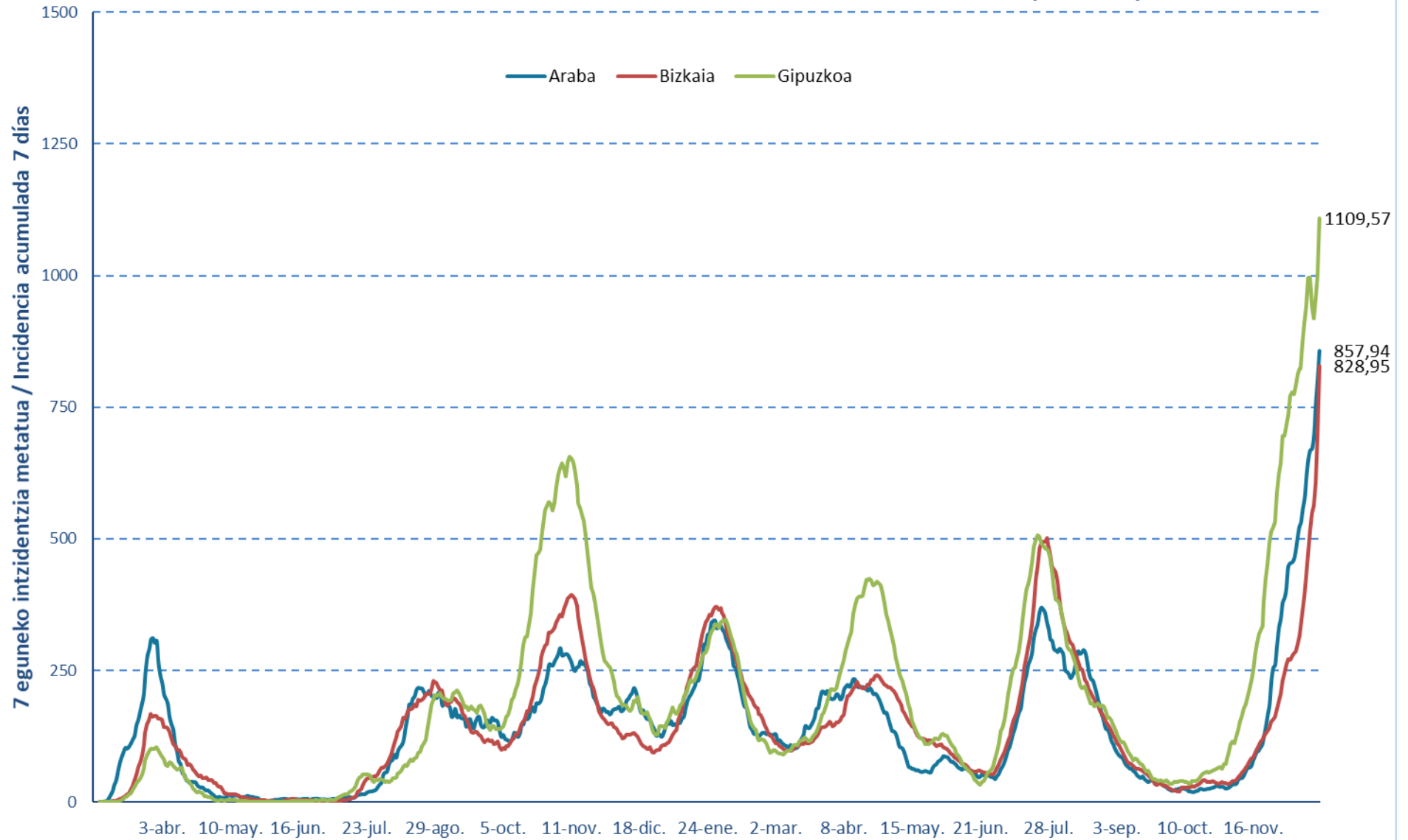


7 eguneko 100.000 biztanleko intzidentzia metatua Euskadin (PCR eta antigeno testak) /
Incidencia acumulada 7 días en Euskadi x 100.000 habitantes (tests PCR y de antígeno)



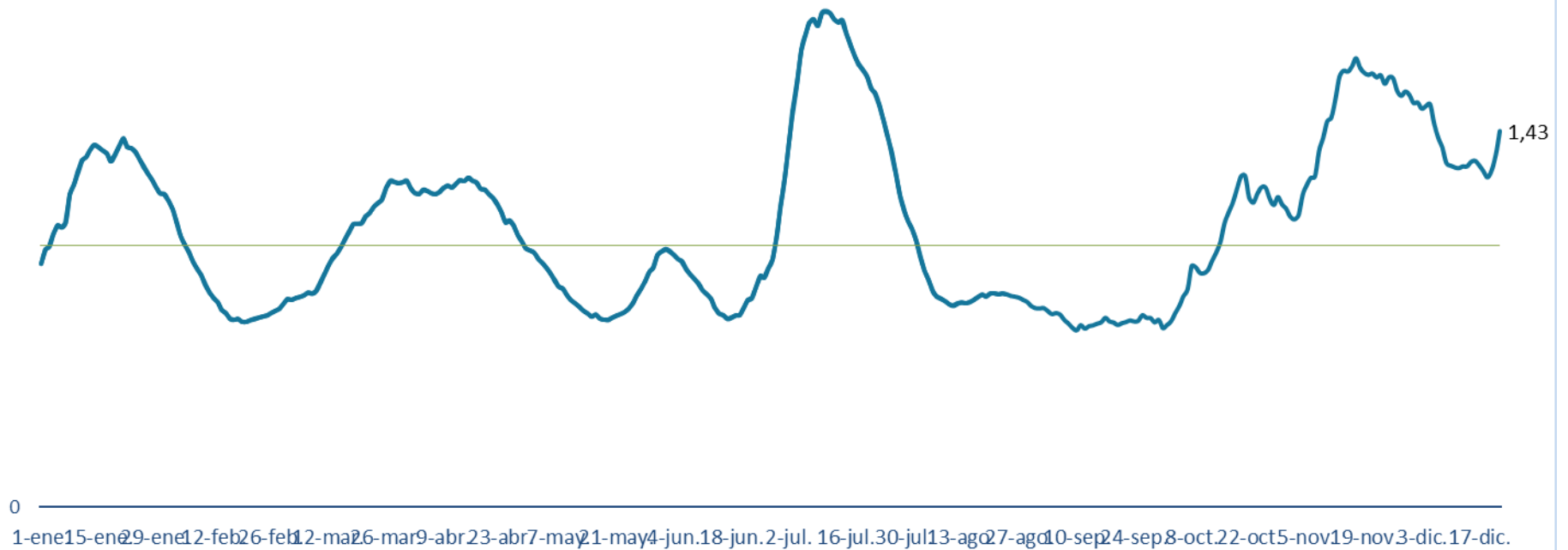


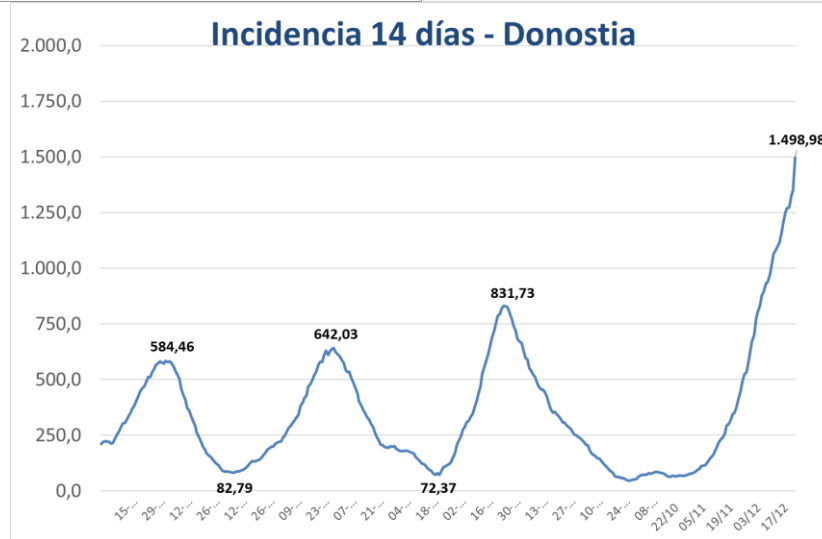
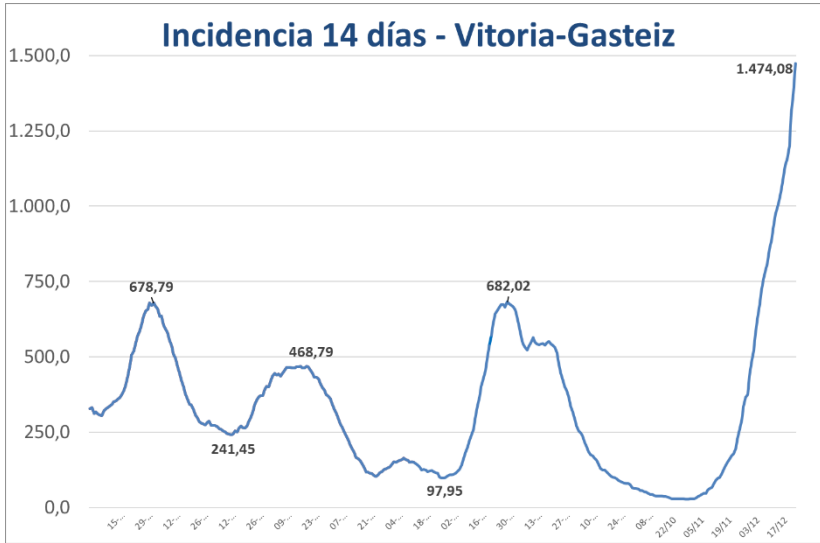
7 eguneko 100.000 biztanleko intzidentzia metatua Lurralde Historiko bakoitzean (PCR testak) /
Incidencia acumulada 7 días en cada Territorio Histórico x 100.000 habitantes (test PCRs)



Euskadiko 14 eguneko inzidentzia tasen arrazoiaren bilakaera / Evolución de la razón de tasas de 14 días en Euskadi

Tasen arrazoia / Razón de tasas





**PCR POSITIBO BERRIAK EUSKADIKO UDALERRIETAN /
NUEVOS POSITIVOS PCR EN LOS MUNICIPIOS DE EUSKADI**

UDALERRIA / MUNICIPIO	16/12	17/12	18/12	19/12	20/12	21/12	22/12	Tasa	I(D)/I(D-7)
Agurain/Salvatierra	10	9	8	3	8	7	4	1942,84	0,85
Alegría-Dulantzi	2	2	2	0	3	5	5	1019,11	1,60
Amurrio	7	18	10	9	6	8	16	1200,39	1,25
Añana	0	0	0	0	0	0	0	0,00	-
Aramaio	2	3	2	3	3	3	4	2567,57	1,15
Armiñón	0	0	0	0	0	0	0	896,86	0,40
Arraia-Maeztu	0	0	0	0	1	0	3	683,06	2,50
Arratzua-Ubarrundia	2	3	3	1	1	4	2	2028,99	1,91
Artziniega	3	2	0	2	3	2	5	2250,13	1,13
Asparrena	1	2	0	0	1	0	2	2660,89	0,55
Ayala/Aiara	0	0	1	0	3	3	9	656,30	2,11
Baños de Ebro/Mañueta	0	1	0	1	1	0	0	934,58	-
Barrundia	2	4	1	0	3	1	2	2656,75	1,79
Berantevilla	0	0	0	0	0	3	1	1202,40	1,20
Bernedo	1	0	0	0	2	0	2	1132,08	6,00
Campezo/Kanpezu	4	0	0	1	0	2	1	1036,76	0,92
Elburgo/Burgelu	1	0	0	0	0	0	0	784,93	0,71
Elciego	0	0	0	1	1	1	2	966,18	2,00
Elvillar/Bilar	1	2	1	1	2	0	0	2840,91	3,33
Erriberagoitia/Ribera Alta	0	0	0	1	0	0	0	481,93	0,57
Harana/Valle de Arana	0	0	0	0	0	0	1	1271,19	1,00
Iruña Oka/Iruña de Oca	6	2	4	1	5	4	9	1281,34	2,42
Iruraiz-Gauna	0	0	0	0	0	0	0	366,30	0,40
Kripan	0	0	1	0	0	0	0	546,45	-
Kuartango	0	0	1	0	1	0	0	806,45	0,75
Labastida/Bastida	1	5	1	0	4	3	2	1345,29	2,33
Lagrán	1	1	0	0	0	2	0	3409,09	3,00
Laguardia	5	0	1	1	3	1	1	2020,86	1,29
Lanciego/Lantziego	0	0	2	1	1	3	2	1328,02	10,00
Lantarón	2	0	0	1	0	0	0	423,28	1,33
Lapuebla de Labarca	0	1	1	1	1	3	0	2275,31	1,25
Laudio/Llodio	21	20	16	17	11	26	19	1264,24	1,48
Legutio	0	2	4	4	5	4	5	2183,41	1,33
Leza	0	0	0	0	0	0	0	0,00	-
Moreda de Álava/Moreda Araba	0	0	2	1	0	0	1	1858,74	5,00
Navaridas	1	1	2	0	4	2	2	7000,00	7,00
Okondo	2	2	1	3	1	2	4	2465,08	1,25

Oyón-Oion	7	8	8	8	8	4	11	2584,49	2,22
Peñacerrada-Urizaharra	1	0	0	0	0	1	0	1041,67	1,00
Ribera Baja/Erribera Beitia	1	4	0	1	2	4	1	1561,52	0,96
Samaniego	4	2	1	0	1	0	0	6224,07	2,14
San Millán/Donemiliaga	2	2	0	0	2	0	0	2341,60	0,65
Urkabustaiz	0	0	0	0	0	1	0	206,90	0,38
Valdegovía/Gaubea	2	0	0	0	2	0	2	1033,83	1,83
Villabuena de Álava/Eskuernaga	0	0	0	0	1	1	0	1063,83	1,50
Vitoria-Gasteiz	289	261	203	232	440	341	397	1474,08	1,40
Yécora/Iekora	0	3	1	0	0	0	1	4868,91	1,63
Zalduondo	0	0	0	1	0	0	0	3045,69	0,55
Zambrana	0	0	0	0	0	0	0	1121,08	0,83
Zigoitia	1	2	0	0	2	3	4	1347,39	1,28
Zuia	3	5	0	1	3	9	0	1270,11	2,00
ARABA	385	367	277	296	535	453	520	1478,15	1,37

Abadiño	14	16	10	3	11	26	30	2205,31	1,60
Abanto y Ciérvana-Abanto Zierbena	3	7	5	4	5	16	13	842,02	1,78
Ajangiz	0	0	0	0	0	0	1	227,27	0,50
Alonsotegi	3	0	2	5	7	3	3	1133,95	2,13
Amorebieta-Etxano	21	24	32	24	19	30	46	1902,54	1,52
Amoroto	1	1	0	0	1	3	0	2891,57	1,00
Arakaldo	0	0	0	0	0	0	0	588,24	1,00
Arantzazu	1	0	0	1	1	4	2	2577,32	10,00
Areatza	0	0	1	0	1	1	2	813,01	1,43
Arrankudiaga	4	1	1	0	0	1	3	1669,94	1,13
Arratzu	0	0	0	0	0	0	0	243,90	0,20
Arrieta	0	2	0	0	0	1	2	1243,34	1,40
Arrigorriaga	17	16	9	10	12	40	20	1540,65	2,07
Artea	1	1	0	0	1	3	2	1525,66	2,20
Artzentales	1	3	1	0	1	1	1	2831,59	1,73
Atxondo	1	4	1	1	2	2	1	2599,28	1,13
Aulesti	0	3	2	0	1	3	1	1497,01	-
Bakio	0	1	1	0	1	3	4	494,86	1,44
Balmaseda	4	7	3	5	6	7	9	811,73	1,94
Barakaldo	114	62	60	49	92	132	199	1043,43	1,76
Barrika	4	4	1	3	0	0	5	1371,65	4,20
Basauri	35	33	33	25	40	58	66	1103,27	1,91
Bedia	1	0	0	0	3	1	2	2001,91	1,05
Berango	6	19	7	6	7	16	23	1679,28	1,79
Bermeo	16	7	8	2	20	19	38	969,84	1,95
Berriatua	0	1	1	1	1	3	0	1193,32	0,79
Berriz	3	2	5	0	2	7	14	1072,50	1,47

Bilbao	339	424	356	266	409	653	791	1337,75	2,10
Busturia	0	1	0	1	8	2	1	1233,05	2,22
Derio	7	12	11	5	5	11	21	1720,20	2,22
Dima	1	1	1	0	4	2	2	1112,66	1,60
Durango	36	41	38	15	45	34	37	1807,67	1,33
Ea	1	1	1	1	0	1	1	1076,56	3,00
Elantxobe	0	0	0	0	0	0	1	560,22	2,00
Elorrio	13	17	14	4	13	2	25	1893,13	1,62
Erandio	19	18	19	6	13	31	45	1019,11	1,77
Ereño	0	0	0	0	1	0	0	362,32	1,00
Ermua	22	15	15	8	25	22	30	1635,56	1,04
Errigoiti	0	0	1	0	0	1	1	612,24	3,00
Etxebarri	6	12	16	6	10	20	19	1465,97	1,02
Etxebarria	0	1	0	0	1	0	0	402,68	3,00
Forua	0	0	0	0	0	1	1	663,72	1,50
Fruiz	0	0	0	1	1	0	3	1252,24	2,33
Galdakao	29	36	28	13	26	37	76	1302,00	1,48
Galdames	1	1	0	0	1	0	1	592,42	1,00
Gamiz-Fika	1	0	0	0	0	2	5	1175,61	1,45
Garai	0	1	0	0	0	0	1	1238,39	2,00
Gatika	1	5	1	3	2	1	7	1758,64	2,07
Gautegiz Arteaga	0	1	0	0	0	0	1	236,13	-
Gernika-Lumo	14	14	5	3	11	28	24	999,52	1,62
Getxo	86	131	68	53	103	145	218	1442,44	2,13
Gizaburuaga	2	3	2	1	0	1	1	5500,00	11,00
Gordexola	2	1	0	3	2	1	4	1218,80	0,95
Gorliz	2	5	3	8	2	9	13	1128,90	1,40
Güeñes	8	5	1	5	7	2	13	883,74	2,23
Ibarrangelu	0	0	0	0	0	0	2	322,06	-
Igorre	4	5	2	4	5	11	8	1566,21	1,78
Ispaster	0	1	0	1	0	2	1	1209,68	0,90
Iurreta	4	5	0	3	5	4	2	1491,32	0,93
Izurtza	0	0	0	0	1	0	1	696,86	0,50
Karrantza Harana/Valle de Carranza	4	0	3	0	2	3	3	599,86	4,25
Kortezubi	0	0	0	1	3	2	0	1357,47	-
Lanestosa	0	0	0	0	0	0	2	727,27	-
Larrabetzu	4	1	3	0	1	3	8	1949,32	1,38
Laukiz	0	2	1	3	1	2	5	1503,76	2,00
Leioa	28	24	23	20	42	46	100	1193,36	2,14
Lekeitio	5	6	6	2	9	21	19	1425,21	2,24
Lemoa	4	2	4	0	3	9	12	1130,10	2,56
Lemoiz	2	3	1	0	0	0	2	1034,21	1,18
Lezama	2	8	1	2	1	4	5	1533,36	0,62

Loiu	0	0	2	0	5	5	2	1341,41	1,41
Mallabia	1	0	1	0	3	0	5	1680,67	1,18
Mañaria	0	1	1	0	0	1	0	1532,57	1,60
Markina-Xemein	1	5	1	4	6	10	4	1014,93	1,34
Maruri-Jatabe	1	0	0	1	0	2	3	873,36	4,00
Mendata	0	0	2	0	1	2	1	1728,40	7,00
Mendexa	1	1	0	0	1	0	0	1271,19	1,20
Meñaka	3	1	1	0	0	1	1	1136,36	4,00
Morga	1	0	0	1	0	4	1	1808,79	1,40
Mundaka	0	0	0	0	0	2	5	542,59	1,11
Mungia	18	15	26	9	18	16	45	1389,05	1,46
Munitibar-Arbatzegi Gerrikaitz	0	0	0	0	0	0	0	0,00	0,00
Murueta	0	1	0	0	0	0	0	1286,17	1,00
Muskiz	3	3	0	2	6	14	23	989,44	2,00
Muxika	1	1	0	0	0	6	1	936,45	2,00
Nabarniz	0	0	0	0	0	1	1	851,06	-
Ondarroa	9	6	13	5	13	7	6	1295,67	0,98
Orozko	4	2	2	1	2	3	1	760,17	1,67
Ortuella	4	5	9	7	11	17	12	1191,34	1,98
Otxandio	1	1	0	3	0	1	3	2656,83	1,06
Plentzia	4	5	7	1	4	5	15	1386,36	2,18
Portugalete	33	39	23	25	26	58	93	927,35	1,56
Santurtzi	60	42	34	20	31	72	73	1057,83	2,14
Sestao	9	6	10	8	17	13	42	601,92	1,34
Sondika	0	5	2	1	3	4	10	838,11	2,00
Sopela	16	11	15	11	19	13	48	1533,21	1,96
Sopuerta	1	3	1	0	1	2	5	1234,08	1,29
Sukarrieta	0	1	0	0	0	1	0	598,80	-
Trucios-Turtzioz	1	0	2	0	0	0	1	1346,15	1,40
Ubide	0	0	0	0	1	1	0	1111,11	-
Ugao-Miraballes	5	4	4	3	8	5	6	1168,45	2,29
Urduliz	2	7	6	1	0	5	10	1196,01	1,29
Urduña/Orduña	1	2	3	2	2	5	4	826,84	0,95
Valle de Trápaga-Trapagaran	7	13	9	7	5	33	17	1239,98	1,53
Zaldibar	1	1	3	0	4	3	8	1247,95	1,12
Zalla	4	4	13	3	13	10	5	734,51	2,30
Zamudio	3	2	1	0	3	7	8	1177,18	1,95
Zaratamo	2	1	0	0	2	2	5	1396,48	0,96
Zeanuri	3	7	9	2	4	3	4	3189,79	4,00
Zeberio	1	0	1	1	1	0	3	1291,51	0,78
Zierbena	1	3	2	1	0	1	0	1181,10	1,50
Ziortza-Bolibar	0	0	0	0	0	0	1	683,37	1,50
BIZKAIA	1099	1215	1010	696	1206	1828	2471	1257,92	1,77

Abaltzisketa	1	0	0	0	0	0	0	3184,71	1,00
Aduna	2	0	0	0	0	3	1	3933,75	1,46
Aia	2	4	2	2	6	10	4	2670,03	1,36
Aizarnazabal	1	0	1	1	2	1	0	1170,35	1,00
Alegia	6	1	3	3	0	6	3	2335,93	1,24
Albiztur	0	0	0	0	0	0	1	1023,89	0,38
Alkiza	2	2	1	1	6	6	4	7428,57	6,50
Altzaga	0	0	0	0	0	0	0	0,00	-
Altzo	0	0	0	0	0	1	0	256,41	1,00
Amezketza	1	2	0	1	2	0	5	2608,70	1,26
Andoain	17	10	15	8	13	21	21	1641,31	1,07
Anoeta	0	2	0	2	0	4	3	886,70	1,06
Antzuola	5	1	1	1	4	2	3	1147,32	1,39
Arama	0	0	0	0	0	0	1	490,20	-
Aretxabaleta	17	12	7	5	11	15	29	2514,12	1,03
Arrasate/Mondragón	42	30	35	23	48	50	61	2594,87	0,95
Asteasu	1	0	2	2	1	6	4	1602,56	1,79
Astigarraga	7	11	1	5	4	13	22	1363,50	1,44
Ataun	0	1	0	0	3	1	2	744,13	0,81
Azkoitia	7	12	3	10	28	17	39	1852,62	1,31
Azpeitia	24	29	13	8	10	53	49	2503,29	0,94
Baliarrain	0	0	0	0	0	0	0	0,00	0,00
Beasain	23	24	11	13	27	24	44	1918,55	1,57
Beizama	0	2	0	0	0	0	0	4838,71	1,00
Belauntza	0	1	0	0	0	0	0	766,28	1,00
Berastegi	5	3	3	3	6	5	4	5133,08	1,86
Bergara	30	19	14	11	24	35	32	2334,40	0,94
Berrobi	2	2	1	0	3	1	1	2936,38	2,00
Bidania-Goiatz	1	1	0	1	2	0	1	1785,71	2,00
Deba	8	5	9	6	4	9	13	1925,55	0,90
Donostia / San Sebastián	275	191	142	122	210	204	381	1498,98	1,29
Eibar	39	17	40	24	24	35	45	1608,79	0,87
Elduain	0	2	0	0	1	2	0	4938,27	0,92
Elgeta	3	7	5	2	3	4	4	3359,86	2,11
Elgoibar	11	6	8	7	9	14	28	1299,83	1,30
Errenteria	40	24	34	29	40	50	79	1485,96	1,04
Errezil	0	1	0	0	2	0	3	1610,31	1,43
Eskoriatza	6	7	2	5	8	13	12	2705,34	0,91
Ezkio-ltsaso	1	2	2	0	0	0	3	2523,66	1,45
Gabiria	0	1	0	0	1	0	0	1169,59	0,75
Gaintza	0	1	0	0	0	0	0	877,19	-
Gaztelu	0	0	0	0	0	0	5	4166,67	3,50
Getaria	3	5	0	1	0	2	4	1342,76	0,97

Hernani	35	38	21	8	37	36	49	1848,54	1,18
Hernalde	0	0	0	0	0	0	0	0,00	0,00
Hondarribia	19	12	13	12	8	17	27	1277,67	1,17
Ibarra	4	5	2	3	3	10	11	1648,86	1,01
Idiazabal	7	13	0	0	4	5	3	3109,24	1,32
Ikaztegieta	2	0	0	0	0	0	1	823,05	4,00
Irun	41	52	51	55	55	103	118	1469,90	1,11
Irura	2	2	1	0	2	8	5	2483,44	1,41
Itsasondo	2	0	0	2	2	0	1	1648,35	2,40
Larraul	6	0	1	0	1	3	1	8764,94	1,83
Lasarte-Oria	7	23	19	5	22	25	43	1569,97	1,23
Lazkao	5	7	2	5	9	7	15	1722,30	1,03
Leaburu	2	0	2	0	1	0	1	2116,40	4,00
Legazpi	14	11	5	12	20	32	39	2937,33	1,60
Legorreta	2	1	0	0	3	4	12	2080,54	2,07
Leintz Gatzaga	0	0	0	0	1	3	0	2564,10	0,86
Lezo	11	3	8	0	10	11	12	1562,50	1,30
Lizartza	0	2	0	0	1	0	1	2773,50	1,20
Mendaro	0	0	0	1	1	2	4	945,63	1,05
Mutiloa	0	1	0	1	1	2	0	3921,57	2,00
Mutriku	9	8	7	6	12	9	9	2164,09	1,31
Oiartzun	21	2	8	15	13	36	39	2295,30	1,43
Olaberria	1	2	1	2	1	0	5	1853,87	2,83
Oñati	59	53	33	35	36	83	58	4429,72	2,45
Ordizia	16	7	10	11	17	5	19	1688,18	1,48
Orendain	0	1	0	1	0	0	1	1895,73	2,00
Orexa	0	0	0	0	0	0	0	0,00	0,00
Orio	17	11	6	7	8	12	7	2772,34	1,05
Ormaiztegi	1	0	1	0	0	2	4	2351,10	0,67
Pasaia	21	3	6	3	11	23	30	1231,91	1,05
Segura	2	2	1	1	2	1	3	1630,79	1,14
Soraluze-Placencia de las Armas	7	1	2	4	4	8	8	1560,14	1,27
Tolosa	32	30	35	19	37	45	60	2685,57	1,24
Urnietta	5	5	2	6	11	3	18	1433,40	1,29
Urretxu	18	15	8	8	21	12	21	2577,24	1,40
Usurbil	7	11	3	12	6	13	16	2266,96	1,20
Villabona	12	6	11	6	7	20	25	3075,88	1,42
Zaldibia	0	0	0	1	2	0	4	482,51	1,00
Zarautz	36	31	17	30	18	38	50	1781,81	1,06
Zegama	2	1	1	1	4	1	0	1709,40	1,24
Zerain	0	0	0	0	0	0	0	364,96	0,33
Zestoa	13	12	3	5	6	15	14	3312,79	1,52
Zizurkil	7	7	2	6	5	12	12	3360,79	1,34

Zumaia	23	13	12	9	9	20	23	1628,17	1,74
Zumarraga	22	15	11	8	23	5	19	1781,90	1,14
GIPUZKOA	1072	844	660	596	936	1238	1699	1824,26	1,20

OTROS	41	34	30	19	34	69	54		
--------------	----	----	----	----	----	----	----	--	--

*14 eguneko tasa 100.000 biztanleko. Tasak kalkulatzeko EUSTATen Biztanleen Udal-Erroldaren Estatistikan 2020ko urtarrilaren 1erako argitaratutako biztanleria hartzen da. / Tasa de 14 días por 100.000 habitantes. Las tasas se calculan con respecto a la población publicada por EUSTAT en la Estadística Municipal de Habitantes para el 1 de enero del 2020. https://eu.eustat.eus/bankupx/pxweb/eu/euskara/-/PX_2212_ep06b.px

** Inzidentzia tasen arrazoiak $-I(D)/I(D-7)$ - gaurko 14 eguneko inzidentzia metatuaren tasa duela astebeteko 14 eguneko inzidentzia metatuaren tasarekin konparatzen du. Tasen arrazoiaren balioa 1en azpitik dagoenean inzidentzia tasak behera egin duela esan nahi du. Duela astebeteko inzidentzia tasa zero den kasuetan “-“ agertzen da. / La razón de tasas de incidencia $-I(D)/I(D-7)$ - compara la tasa de incidencia acumulada en 14 días a fecha de hoy, con la tasa de incidencia acumulada en 14 días de hace una semana. En caso de que el valor de la ratio sea un valor por debajo de 1, significa que la incidencia ha disminuido. Cuando la tasa de incidencia de hace una semana es cero se indica con “-“.

+ Semaforoa 14 eguneko inzidentzia tasaren arabera: berdez < 60, horiz 60-99,99 bitartean, laranja 100-149,99 bitartean eta gorri >=150. / Semaforo según la tasa de incidencia acumulada en 14 días en verde <60, en amarillo entre 60-99,99, en naranja entre 100-149,99 y en rojo >= 150.

PCR POSITIBO BERRIAK EUSKADIKO OSASUN EREMUETAN / NUEVOS POSITIVOS PCR EN LAS ZONAS DE SALUD DE EUSKADI

Alfabetoz ordenatuta./ Ordenado alfabéticamente.

OSASUN-EREMUAK/ZONAS DE SALUD	16/12	17/12	18/12	19/12	20/12	21/12	22/12	Tasa*+	I(D)/I(D-7)**
Abetxuko	8	4	6	6	7	7	5	1705,59	1,67
Aranbizkarra I	21	13	7	11	14	12	18	966,57	1,83
Aranbizkarra II	19	15	10	6	15	15	21	1369,75	1,59
Casco Viejo (Vitoria)	12	8	9	20	16	19	20	914,44	1,65
Gazalbide Txagorritxu	8	11	12	9	27	13	30	1097,49	1,47
La Habana	7	9	3	15	21	13	9	879,60	2,00
Lakua - Arriaga	19	13	14	18	24	32	26	1678,55	1,26
Lakuabizkarra	42	35	17	26	68	39	48	1525,42	1,50
Llanada Alavesa	18	19	11	4	17	13	13	1943,35	0,83
Montaña alavesa	6	1	0	1	3	5	4	1301,62	1,45
Norte-Villarreal	2	7	5	11	6	10	9	2300,72	1,32
Norte-Zuya	4	6	1	2	6	11	2	974,03	1,13
Olaguibel	33	32	35	23	70	38	38	1305,01	1,47
Olarizu	16	12	8	11	20	23	19	1156,80	1,43
Salburua	24	28	22	21	39	28	41	2043,50	1,43
San Martín	32	23	29	27	44	32	43	1171,65	1,40
Sansomendi	6	6	3	3	8	9	7	740,34	1,13
Valles Alaveses I	9	2	4	1	6	5	11	1208,14	2,28
Valles Alaveses II	2	4	0	1	5	8	1	1818,18	1,05
Zabalzana	40	45	19	30	57	45	68	2345,95	1,16
Zaramaga	6	9	14	7	14	16	8	962,34	1,25
OSI ARABA	334	302	229	253	487	393	441	1390,46	1,35
Rioja	20	25	21	16	23	17	22	2216,75	2,11
OSI ARABAKO ERRIOXA	20	25	21	16	23	17	22	2216,75	2,11
Desierto / Urban	5	5	3	4	15	11	17	966,58	2,00
La Paz	34	11	7	11	19	39	54	1069,13	2,00
Lutxana	9	4	2	2	3	7	16	1075,99	1,03
Rontegi	12	8	5	6	11	21	26	1030,11	2,05
San Vicente	20	12	22	9	18	16	31	970,58	1,67
Sestao Kueto	5	3	7	3	7	7	12	625,79	1,68
Sestao Markonzaga	4	3	3	5	10	6	30	567,92	1,18
Zaballa C.S.	18	5	10	7	7	24	23	987,98	2,08
Zuazo	16	16	11	11	19	14	32	995,88	1,75
OSI BARAKALDO SESTAO	123	67	70	58	109	145	241	921,62	1,70
Abadiño-Elorrio-Berriz	36	43	31	7	31	39	78	1801,32	1,51
Aiala	11	21	15	14	12	18	32	1119,33	1,19
Amorebieta	20	25	32	24	20	31	47	1879,38	1,52
Arratia	14	15	15	7	20	34	33	1491,67	1,99
Arrigorriaga	27	15	15	10	18	39	26	1353,06	1,83

Basauri-Ariz	20	24	26	15	28	33	39	1086,34	1,95
Basauri-Kareaga	15	9	7	10	13	23	25	1058,55	1,76
Bermeo	16	8	8	2	21	21	42	915,89	1,88
Durango	38	45	40	18	52	40	39	1721,77	1,27
Etxebarri	6	10	16	5	9	20	20	1533,60	1,02
Galdakao	33	37	34	13	28	40	83	1347,58	1,48
Gernika	14	14	7	5	15	33	25	967,16	1,72
Gernikaldea	2	4	1	1	9	14	12	855,04	1,81
Lekeitio	10	16	11	6	11	31	22	1578,89	2,08
Llodio	27	24	18	20	15	31	27	1241,24	1,46
Markina - Xemein	1	6	1	4	8	10	5	910,63	1,31
Ondarroa	9	7	15	6	13	12	6	1318,82	1,00
OSI BARRUALDE-GALDAKAO	299	323	292	167	323	469	561	1349,23	1,49
Basurto	16	25	20	33	24	56	42	1511,87	2,18
Begoña	18	18	16	9	19	21	27	1431,63	1,75
Boluetza	15	5	9	3	16	14	23	1225,16	2,48
Bombero Etxaniz	44	61	54	34	64	94	117	1601,40	2,59
Casco Viejo (Bilbao)	13	25	18	6	13	25	36	1490,38	2,48
Deusto	14	39	22	15	23	44	43	1195,82	1,94
Gazteleku	22	18	25	11	20	22	44	1107,35	2,15
Indautxu	21	34	30	26	26	45	52	1482,90	2,48
Javier Sáenz de Buruaga	24	21	25	16	20	39	66	1935,76	3,03
Karmelo	9	15	9	6	14	13	17	1202,40	1,69
La Peña	4	13	6	5	13	17	25	1433,20	1,55
Mina del Morro	16	6	12	6	15	18	23	1210,22	2,33
Miribilla-La Merced	27	29	14	21	44	37	59	1749,00	2,18
Otxarkoaga	4	14	3	6	6	18	21	794,28	2,14
Rekalde	13	22	14	17	30	29	35	795,85	1,72
San Adrián	13	17	9	9	5	21	32	1378,15	1,72
San Ignacio	23	25	16	13	16	52	36	1081,15	1,96
Santutxu-Solokoetxe	16	17	10	11	16	32	31	1264,89	1,78
Txurdinaga	14	7	15	8	11	25	16	1174,14	1,56
Zorroza	7	7	11	11	13	17	23	938,61	1,80
Zurbaran	5	3	5	5	7	14	21	1020,41	1,58
OSI BILBAO-BASURTO	338	421	343	271	415	653	789	1296,47	2,07
Abanto-Muskiz	5	9	6	5	11	32	33	888,18	1,82
Balmaseda	10	10	9	5	9	11	16	910,48	2,06
Buenavista	5	11	11	10	10	29	38	1066,02	2,55
Güeñes	10	6	1	8	9	3	17	974,54	1,63
Ortuella	4	5	9	8	11	18	12	1180,22	2,04
Portugalete - Centro	14	16	5	5	11	13	35	936,24	1,41
Portugalete-Repelega	16	16	8	12	8	20	32	863,20	1,36
Santurtzi-Centro-Mamariga	29	24	12	9	12	29	34	1188,65	2,36
Santurtzi Kabiezes	31	19	21	9	16	39	30	967,89	1,95

Trapagaran	8	13	9	7	5	32	17	1216,14	1,53
Zalla	6	8	14	3	15	12	10	817,72	1,78
OSI EZKERRALDEA ENKARTERRI CRUCES	138	137	105	81	117	238	274	990,80	1,80
Alango	21	33	19	14	28	39	53	1453,62	2,10
Algorta	36	62	28	28	48	61	84	1441,58	2,15
Astrabudua	5	15	13	3	5	12	11	1030,53	1,77
Erandio	14	4	6	3	8	19	33	986,03	1,78
Gorliz - Plentzia	12	16	11	11	6	14	36	1303,28	1,75
Las Arenas	30	39	33	11	32	54	90	1179,38	2,17
Leioa	22	17	14	18	35	34	84	1188,00	2,06
Mungia	24	25	30	17	22	29	76	1269,90	1,58
Sopela	25	38	27	20	26	34	80	1471,96	1,80
Txorierrri	11	29	14	8	14	28	47	1326,43	1,44
OSI URIBE	200	278	195	133	224	324	594	1289,71	1,87
Arrasate	46	33	37	26	52	50	66	2439,80	0,96
Bergara	37	27	20	14	30	41	38	2253,65	1,01
Oñati	59	52	31	34	36	84	58	4293,59	2,43
Valle de Leniz	23	18	9	10	20	31	38	2543,71	0,99
OSI ALTO DEBA	165	130	97	84	138	206	200	2735,73	1,18
Dumboa	19	30	28	27	22	46	39	1378,08	1,05
Hondarribia	19	12	12	12	8	17	27	1213,51	1,16
Irun - Centro	23	24	24	28	34	60	73	1231,44	1,17
OSI BIDASOA	61	66	64	67	64	123	139	1279,01	1,12
Deba	17	13	15	12	16	16	22	2040,82	1,06
Eibar	24	13	27	15	13	25	30	1477,38	0,83
Elgoibar	18	7	10	12	13	23	39	1248,42	1,26
Ermua	23	15	15	8	28	22	35	1629,93	1,04
Torrekua	15	4	13	9	11	10	15	1571,43	0,94
OSI DEBABARRENA	97	52	80	56	81	96	141	1549,41	1,00
Aiete	8	8	13	6	30	18	34	1660,52	1,39
Alza-Roteta	23	24	10	18	16	23	30	1296,25	1,29
Amara Berri	67	34	10	17	36	30	57	1393,72	1,29
Amara Centro	23	23	16	4	15	25	22	1505,69	1,78
Beraun - Erretereria	16	4	11	11	12	14	21	1216,15	1,03
Bidebieta	8	4	8	3	3	6	5	1096,16	1,16
Egia	31	11	9	12	18	13	40	1542,00	1,18
Gros	26	15	15	27	33	28	39	1121,17	1,20
Hernani - Urnieta - Astigarraga	45	55	24	18	51	51	92	1585,88	1,22
Intxaurreondo	13	11	12	4	5	10	18	1218,02	1,26
Iztieta - Erretereria	25	21	23	18	27	35	58	1589,79	1,05
Lasarte - Usubil	15	35	24	17	28	38	60	1699,82	1,22
Lezo-San Juan	15	3	8	0	12	11	15	1428,91	1,17
Loiola	11	3	5	4	6	8	10	1458,16	1,16
Oiartzun	22	3	8	15	12	35	39	2257,64	1,42

Ondarreta	48	44	36	19	35	23	76	1664,13	1,26
Parte Vieja	13	15	7	7	7	19	45	1408,96	1,38
Pasai Antxo	8	3	2	1	2	7	12	1099,23	1,25
Pasajes San Pedro	14	1	5	2	10	16	15	1261,41	1,02
Zarautz – Orio - Aia	55	46	25	39	32	62	61	1978,76	1,08
Zumaia - Zestoa - Getaria	41	29	16	16	17	39	42	1903,52	1,50
OSI DONOSTIALDEA	527	392	287	258	407	511	791	1532,20	1,23
Azkoitia	7	12	3	10	28	17	38	1825,61	1,30
Azpeitia	24	31	13	9	12	53	54	2395,93	0,95
Beasain	38	43	16	16	40	34	53	1941,75	1,36
Lazkao	6	7	1	6	13	9	22	1423,07	1,06
Legazpi	14	11	5	13	20	32	38	2833,31	1,60
Ordizia	16	7	10	14	19	5	25	1322,40	1,45
Zumarraga	42	35	21	15	45	17	43	2023,35	1,26
OSI GOIERRI-ALTO UROLA	147	146	69	83	177	167	273	1964,48	1,24
Alegia	13	7	3	5	7	11	23	1935,96	1,20
Andoain	17	10	18	8	14	22	22	1638,49	1,10
Ibarra	13	15	8	6	15	18	23	2384,90	1,26
Tolosa	32	30	35	21	41	45	59	2531,34	1,27
Villabona	30	19	18	17	20	60	54	2673,93	1,47
OSI TOLOSALDEA	105	81	82	57	97	156	181	2282,54	1,28
Otros	43	40	43	23	49	90	97		

*14 eguneko tasa 100.000 biztanleko/ Tasa de 14 días por 100.000 habitantes.

** Inzidentzia tasen arrazoiak $-I(D)/I(D-7)$ - gaurko 14 eguneko inzidentzia metatuaren tasa duela astebeteko 14 eguneko inzidentzia metatuaren tasarekin konparatzen du. Tasen arrazoiaren balioa 1en azpitik dagoenean inzidentzia tasak behera egin duela esan nahi du. Duela astebeteko inzidentzia tasa zero den kasuetan “-” agertzen da. / La razón de tasas de incidencia $-I(D)/I(D-7)$ - compara la tasa de incidencia acumulada en 14 días a fecha de hoy, con la incidencia acumulada en 14 días de hace una semana. En caso de que el valor de la ratio sea un valor por debajo de 1, significa que la incidencia ha disminuido. Cuando la tasa de incidencia de hace una semana es cero se indica con “-”.

+ Semaforoa 14 eguneko inzidentzia tasaren arabera: berdez < 60, horiz 60-99,99 bitartean, laranja 100-149,99 bitartean eta gorri >=150. / Semaforo según la tasa de incidencia acumulada en 14 días: en verde <60, en amarillo entre 60-99,99, en naranja entre 100-149,99 y en rojo >= 150.