

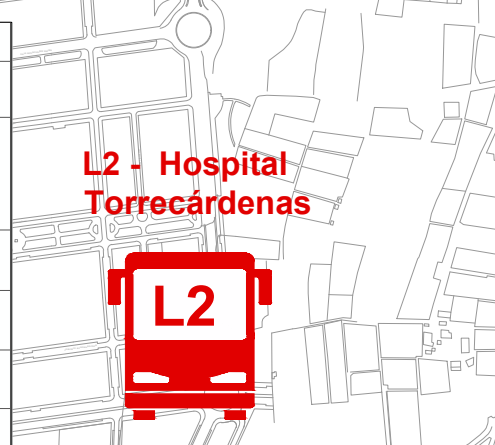
**LEYENDA PARADAS L2 Y TRANSBORDOS**

n° Paradas no afectadas   
 n° Paradas fuera de servicio   
 n° Paradas nuevas   
 — Trayecto provisional

<ul style="list-style-type: none"> <li><span style="color: red;">331</span> Compañía de María (L6, L18)</li> <li><span style="color: red;">4</span> Paseo - Puerta de Purchena (L1, L6, L11, L18)</li> <li><span style="color: red;">5</span> Paseo - Educador (L1, L6, L11, L18)</li> <li><span style="color: red;">6</span> Paseo - Delegación de Gobierno (L1, L6, L11, L18)</li> <li><span style="color: green;">PN1</span> Parada Nueva (Celia Viñas) (L6, L11, L18)</li> <li><span style="color: green;">420</span> Parada Existente (Rambla 9) (L6, L7, L11, L18)</li> <li><span style="color: blue;">400</span> Canónigo Molina Alonso</li> <li><span style="color: blue;">292</span> Estación Intermodal (L1, L19, L30, L31)</li> <li><span style="color: blue;">401</span> Carretera de Ronda 78 (L20, L30)</li> <li><span style="color: blue;">9</span> Ronda - Sanidad (L20, L30)</li> <li><span style="color: blue;">10</span> Ronda - Blas Infante (L20)</li> <li><span style="color: blue;">11</span> Cruz Roja (L20)</li> <li><span style="color: blue;">12</span> Bola azul</li> <li><span style="color: blue;">13</span> La Magnesita (L12, L18)</li> <li><span style="color: blue;">391</span> Italia 6 (L12)</li> <li><span style="color: blue;">393</span> Italia - Tito Pedro (L12)</li> <li><span style="color: blue;">61</span> Avenida Mediterráneo - Centro Comercial (L4, L5)</li> <li><span style="color: blue;">396</span> Avenida Mediterráneo - Hotel Elba (L4, L5)</li> <li><span style="color: blue;">402</span> Parroquia Jesucristo Redentor (L4)</li> </ul>	<ul style="list-style-type: none"> <li><span style="color: blue;">423</span> Avenida Mediterráneo - Colegio Europa (L4)</li> <li><span style="color: blue;">19</span> Carretera de Huércal 24 (L3, L4)</li> <li><span style="color: blue;">20</span> Carretera de Huércal 56 (L3, L4)</li> <li><span style="color: blue;">21</span> Materno Infantil (L3, L4, L18)</li> <li><span style="color: blue;">22</span> Hospital Universitario Torrecárdenas (L3, L4, L18)</li> <li><span style="color: blue;">426</span> Parking Hospital (L3, L4, L18)</li> <li><span style="color: blue;">23</span> Estadio Municipal Juan Rojas (L3, L4, L18)</li> <li><span style="color: blue;">307</span> Domingo Artés 20 (L3, L4)</li> <li><span style="color: blue;">403</span> Colegio Almería Norte (L4)</li> <li><span style="color: blue;">67</span> Centro Comercial Mediterráneo (L4, L5, L8)</li> <li><span style="color: blue;">394</span> Italia 11 (L1)</li> <li><span style="color: blue;">392</span> Italia - Parque (L11)</li> <li><span style="color: blue;">27</span> Ronda - La Magnesita (L11)</li> <li><span style="color: blue;">28</span> Ronda - Bola Azul (L11)</li> <li><span style="color: blue;">29</span> Ronda - Cruz Roja (L11, L20)</li> <li><span style="color: blue;">30</span> Ronda - Juzgados (L11, L20)</li> <li><span style="color: blue;">31</span> Sanidad (L5, L6, L8, L11, L20, L30)</li> <li><span style="color: blue;">32</span> Gregorio Marañón 45 (L5, L6, L8, L11, L20, L30)</li> </ul>
---	--

**REGISTROS**

HORARIO	EXPEDICIONES AL DÍA	DOTACIÓN	FRECUENCIA	LONG. ANTERIOR ITINERARIO km/Exp	LONG. ITINERARIO MODIF. km/Exp	DIFERENCIA	Km/Año Actuales
LABORABLES (Horario 6:35h a 16:29h)	56 Exp	4 AUTOBUSES ESTÁNDAR (12 mts) o ARTICULADOS (18 mts)	18 min	11,477	10,866	-611	
LABORABLES (Horario 16:29h a 23:15h)			17 min				
SABADOS (Horario 6:35h a 14:35h)	22 Exp+6,624km	3 AUTOBUSES ESTÁNDAR (12 mts) o ARTICULADOS (18 mts)	20 min (6:35h a 14:35h)	11,477	10,866	-611	
SABADOS (Horario 14:35h a 23:05h)	18 Exp	2 AUTOBUSES ESTÁNDAR (12 mts) o ARTICULADOS (18 mts)	30 min (14:35h a 23:05h)	11,477	10,866	-611	
DOMINGOS/ FESTIVOS	33 Exp	2 AUTOBUSES ESTÁNDAR (12 mts) o ARTICULADOS (18 mts)	30 min	11,477	10,866	-611	
						TOTAL	



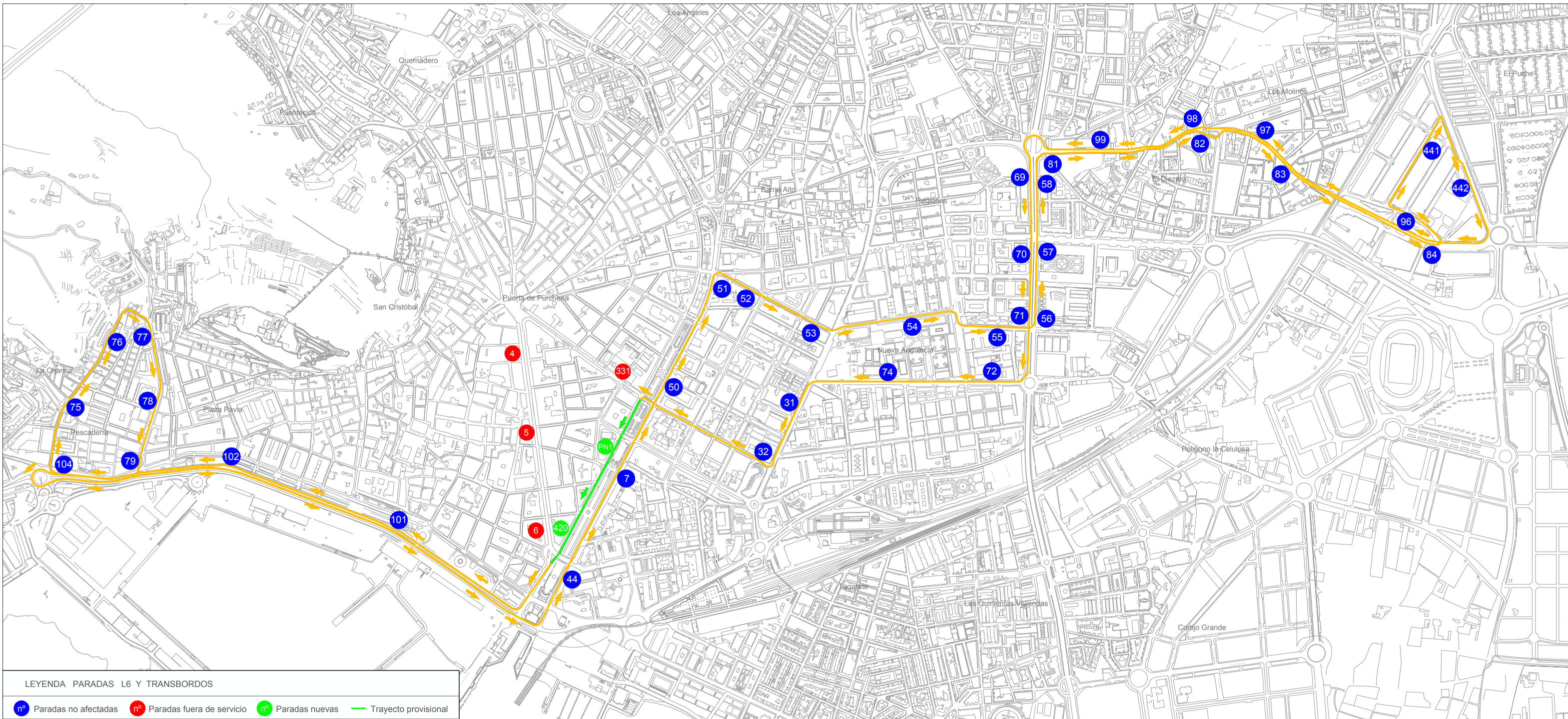
Área de Función Pública y Seguridad Ciudadana  
 EXCMO. AYTO DE ALMERÍA

PROYECTO:  
**AFECCIÓN LÍNEA 2**  
**OBRA PASEO DE ALMERÍA**  
**FASE-1**

FECHA:  
**ENERO 2025**

LÍNEA:  
**2**





LEYENDA PARADAS L6 Y TRANSBORDOS


● n° Paradas no afectadas   
 ● n° Paradas fuera de servicio   
 ● n° Paradas nuevas   
 — Trayecto provisional

- |  |   |
|--|---|
| 441 Beltraneja   | 104 San Roque   |
| 442 Tolerancia-Parque  | 75 Plaza de Pescadores  |
| 96 El Ingenio <span style="border: 1px solid red; border-radius: 50%; padding: 2px;">L20</span>  | 76 Valdivia   |
| 97 Molino Rojo <span style="border: 1px solid red; border-radius: 50%; padding: 2px;">L20</span>   | 77 Avenida del Mar 106  |
| 98 Carretera Níjar - Los Díaz <span style="border: 1px solid red; border-radius: 50%; padding: 2px;">L20</span>  | 78 Avenida del Mar 50   |
| 99 Carretera Níjar - Granja Escuela <span style="border: 1px solid green; border-radius: 50%; padding: 2px;">L3</span> <span style="border: 1px solid red; border-radius: 50%; padding: 2px;">L20</span>   | 79 Avenida del Mar 39 <span style="border: 1px solid red; border-radius: 50%; padding: 2px;">L1</span>  |
| 69 Jefatura Policía Local <span style="border: 1px solid green; border-radius: 50%; padding: 2px;">L3</span> <span style="border: 1px solid blue; border-radius: 50%; padding: 2px;">L4</span> <span style="border: 1px solid green; border-radius: 50%; padding: 2px;">L5</span> <span style="border: 1px solid blue; border-radius: 50%; padding: 2px;">L8</span> <span style="border: 1px solid blue; border-radius: 50%; padding: 2px;">L12</span>   | 44 Oliveros <span style="border: 1px solid blue; border-radius: 50%; padding: 2px;">L7</span> <span style="border: 1px solid blue; border-radius: 50%; padding: 2px;">L12</span> <span style="border: 1px solid red; border-radius: 50%; padding: 2px;">L18</span>  |
| 70 Avenida Mediterráneo 233 <span style="border: 1px solid green; border-radius: 50%; padding: 2px;">L3</span> <span style="border: 1px solid blue; border-radius: 50%; padding: 2px;">L4</span> <span style="border: 1px solid green; border-radius: 50%; padding: 2px;">L5</span> <span style="border: 1px solid blue; border-radius: 50%; padding: 2px;">L8</span> <span style="border: 1px solid blue; border-radius: 50%; padding: 2px;">L12</span> <span style="border: 1px solid red; border-radius: 50%; padding: 2px;">L30</span> | 7 Stella Maris <span style="border: 1px solid red; border-radius: 50%; padding: 2px;">L1</span> <span style="border: 1px solid blue; border-radius: 50%; padding: 2px;">L7</span> <span style="border: 1px solid blue; border-radius: 50%; padding: 2px;">L12</span> <span style="border: 1px solid red; border-radius: 50%; padding: 2px;">L18</span>  |
| 71 Plaza Nueva Andalucía <span style="border: 1px solid green; border-radius: 50%; padding: 2px;">L3</span> <span style="border: 1px solid blue; border-radius: 50%; padding: 2px;">L4</span> <span style="border: 1px solid green; border-radius: 50%; padding: 2px;">L5</span> <span style="border: 1px solid blue; border-radius: 50%; padding: 2px;">L8</span> <span style="border: 1px solid blue; border-radius: 50%; padding: 2px;">L12</span> <span style="border: 1px solid red; border-radius: 50%; padding: 2px;">L30</span>    | 50 La Salle <span style="border: 1px solid green; border-radius: 50%; padding: 2px;">L5</span> <span style="border: 1px solid green; border-radius: 50%; padding: 2px;">L8</span>   |
| 72 IES Azcona <span style="border: 1px solid green; border-radius: 50%; padding: 2px;">L5</span> <span style="border: 1px solid green; border-radius: 50%; padding: 2px;">L8</span> <span style="border: 1px solid red; border-radius: 50%; padding: 2px;">L30</span>  | 51 Obelisco <span style="border: 1px solid green; border-radius: 50%; padding: 2px;">L5</span> <span style="border: 1px solid blue; border-radius: 50%; padding: 2px;">L7</span> <span style="border: 1px solid blue; border-radius: 50%; padding: 2px;">L8</span> <span style="border: 1px solid blue; border-radius: 50%; padding: 2px;">L12</span>   |
| 74 Conservatorio de Música <span style="border: 1px solid green; border-radius: 50%; padding: 2px;">L5</span> <span style="border: 1px solid green; border-radius: 50%; padding: 2px;">L8</span> <span style="border: 1px solid red; border-radius: 50%; padding: 2px;">L30</span>   | 52 Plaza Altamira <span style="border: 1px solid green; border-radius: 50%; padding: 2px;">L5</span> <span style="border: 1px solid green; border-radius: 50%; padding: 2px;">L8</span>   |
| 31 Sanidad <span style="border: 1px solid red; border-radius: 50%; padding: 2px;">L2</span> <span style="border: 1px solid green; border-radius: 50%; padding: 2px;">L5</span> <span style="border: 1px solid blue; border-radius: 50%; padding: 2px;">L8</span> <span style="border: 1px solid red; border-radius: 50%; padding: 2px;">L11</span> <span style="border: 1px solid red; border-radius: 50%; padding: 2px;">L20</span> <span style="border: 1px solid red; border-radius: 50%; padding: 2px;">L30</span>                     | 53 Doctor Carracido <span style="border: 1px solid green; border-radius: 50%; padding: 2px;">L5</span> <span style="border: 1px solid green; border-radius: 50%; padding: 2px;">L8</span>   |
| 32 Gregorio Marañón 45 <span style="border: 1px solid red; border-radius: 50%; padding: 2px;">L2</span> <span style="border: 1px solid green; border-radius: 50%; padding: 2px;">L5</span> <span style="border: 1px solid green; border-radius: 50%; padding: 2px;">L8</span> <span style="border: 1px solid red; border-radius: 50%; padding: 2px;">L11</span> <span style="border: 1px solid red; border-radius: 50%; padding: 2px;">L20</span> <span style="border: 1px solid red; border-radius: 50%; padding: 2px;">L30</span>        | 54 Blas Infante <span style="border: 1px solid green; border-radius: 50%; padding: 2px;">L5</span> <span style="border: 1px solid green; border-radius: 50%; padding: 2px;">L8</span> <span style="border: 1px solid red; border-radius: 50%; padding: 2px;">L30</span>   |
| 331 Compañía de María <span style="border: 1px solid red; border-radius: 50%; padding: 2px;">L2</span> <span style="border: 1px solid red; border-radius: 50%; padding: 2px;">L18</span>   | 55 Arcipreste de Hita <span style="border: 1px solid green; border-radius: 50%; padding: 2px;">L5</span> <span style="border: 1px solid green; border-radius: 50%; padding: 2px;">L8</span> <span style="border: 1px solid red; border-radius: 50%; padding: 2px;">L30</span>   |
| 4 Paseo - Puerta de Purchena <span style="border: 1px solid red; border-radius: 50%; padding: 2px;">L1</span> <span style="border: 1px solid red; border-radius: 50%; padding: 2px;">L2</span> <span style="border: 1px solid red; border-radius: 50%; padding: 2px;">L11</span> <span style="border: 1px solid red; border-radius: 50%; padding: 2px;">L18</span>   | 56 Parque Carrefour <span style="border: 1px solid green; border-radius: 50%; padding: 2px;">L3</span> <span style="border: 1px solid blue; border-radius: 50%; padding: 2px;">L4</span> <span style="border: 1px solid green; border-radius: 50%; padding: 2px;">L5</span> <span style="border: 1px solid green; border-radius: 50%; padding: 2px;">L8</span> <span style="border: 1px solid red; border-radius: 50%; padding: 2px;">L11</span> <span style="border: 1px solid red; border-radius: 50%; padding: 2px;">L30</span>      |
| 5 Paseo - Educador <span style="border: 1px solid red; border-radius: 50%; padding: 2px;">L1</span> <span style="border: 1px solid red; border-radius: 50%; padding: 2px;">L2</span> <span style="border: 1px solid red; border-radius: 50%; padding: 2px;">L11</span> <span style="border: 1px solid red; border-radius: 50%; padding: 2px;">L18</span>   | 57 Parque del Generalife <span style="border: 1px solid green; border-radius: 50%; padding: 2px;">L3</span> <span style="border: 1px solid blue; border-radius: 50%; padding: 2px;">L4</span> <span style="border: 1px solid green; border-radius: 50%; padding: 2px;">L5</span> <span style="border: 1px solid green; border-radius: 50%; padding: 2px;">L8</span> <span style="border: 1px solid red; border-radius: 50%; padding: 2px;">L11</span> <span style="border: 1px solid red; border-radius: 50%; padding: 2px;">L30</span> |
| 6 Paseo - Delegación de Gobierno <span style="border: 1px solid red; border-radius: 50%; padding: 2px;">L1</span> <span style="border: 1px solid red; border-radius: 50%; padding: 2px;">L2</span> <span style="border: 1px solid red; border-radius: 50%; padding: 2px;">L11</span> <span style="border: 1px solid red; border-radius: 50%; padding: 2px;">L18</span>   | 58 Avenida Mediterráneo 298 <span style="border: 1px solid green; border-radius: 50%; padding: 2px;">L3</span> <span style="border: 1px solid blue; border-radius: 50%; padding: 2px;">L4</span> <span style="border: 1px solid green; border-radius: 50%; padding: 2px;">L5</span> <span style="border: 1px solid green; border-radius: 50%; padding: 2px;">L8</span> <span style="border: 1px solid red; border-radius: 50%; padding: 2px;">L11</span>  |
| PN1 Parada Nueva (Celia Viñas) <span style="border: 1px solid red; border-radius: 50%; padding: 2px;">L2</span> <span style="border: 1px solid red; border-radius: 50%; padding: 2px;">L11</span> <span style="border: 1px solid red; border-radius: 50%; padding: 2px;">L18</span>  | 81 Granja Escuela <span style="border: 1px solid green; border-radius: 50%; padding: 2px;">L3</span> <span style="border: 1px solid green; border-radius: 50%; padding: 2px;">L8</span> <span style="border: 1px solid red; border-radius: 50%; padding: 2px;">L20</span>   |
| 420 Parada Existente (Rambla 9) <span style="border: 1px solid red; border-radius: 50%; padding: 2px;">L2</span> <span style="border: 1px solid blue; border-radius: 50%; padding: 2px;">L7</span> <span style="border: 1px solid red; border-radius: 50%; padding: 2px;">L11</span> <span style="border: 1px solid red; border-radius: 50%; padding: 2px;">L18</span>   | 82 Los Díaz <span style="border: 1px solid green; border-radius: 50%; padding: 2px;">L3</span> <span style="border: 1px solid green; border-radius: 50%; padding: 2px;">L8</span> <span style="border: 1px solid red; border-radius: 50%; padding: 2px;">L20</span>   |
| 101 Fuente de los Peces  | 83 Plaza Fátima <span style="border: 1px solid red; border-radius: 50%; padding: 2px;">L20</span>   |
| 102 La Curva - Nicolás Salmerón  | 84 Polígono La Mezquita <span style="border: 1px solid red; border-radius: 50%; padding: 2px;">L20</span>   |

REGISTROS

HORARIO	EXPEDICIONES AL DÍA	DOTACIÓN	FRECUENCIA	LONG. ANTERIOR ITINERARIO km/Exp	LONG. ITINERARIO MODIF. km/Exp	DIFERENCIA	Km/Año Actuales
LABORABLES (Horario 07:05h a 19:23h - Itinerario 1)	37 Exp	4 AUTOBUSES ESTÁNDAR (12 mts) o ARTICULADOS (18 mts)	20 min	13,914	13,327	- 587	
LABORABLES (Horario 19:23h a 22:35h - Itinerario 2)	7 Exp+31,497km	4 AUTOBUSES ESTÁNDAR (12 mts) o ARTICULADOS (18 mts)	20 min	12,619			
SÁBADO (Horario 07:10h a 14:25h - Itinerario 1)	26 Exp	3 AUTOBUSES ESTÁNDAR (12 mts) o ARTICULADOS (18 mts)	25 min	13,914	13,327	- 587	
SÁBADO (Horario 14:25h a 20:00h - Itinerario 1)		2 AUTOBUSES ESTÁNDAR (12 mts) o ARTICULADOS (18 mts)	35 min	13,914	13,327	- 587	
SÁBADO (Horario 20:00h a 22:10h - Itinerario 2)	4 Exp+12,614km	2 AUTOBUSES ESTÁNDAR (12 mts) o ARTICULADOS (18 mts)	35 min	12,619			
DOMINGOS / FESTIVOS (Horario 07:45h a 20:00h - Itinerario 1)	21 Exp	2 AUTOBUSES ESTÁNDAR (12 mts) o ARTICULADOS (18 mts)	35 min	13,914	13,327	- 587	
DOMINGOS / FESTIVOS (Horario 20:00h a 22:00h - Itinerario 2)	3 Exp+12,614km	2 AUTOBUSES ESTÁNDAR (12 mts) o ARTICULADOS (18 mts)	35 min	12,619			
TOTAL							

L6  
El Puche - Pescadería  
(Itinerario 1)



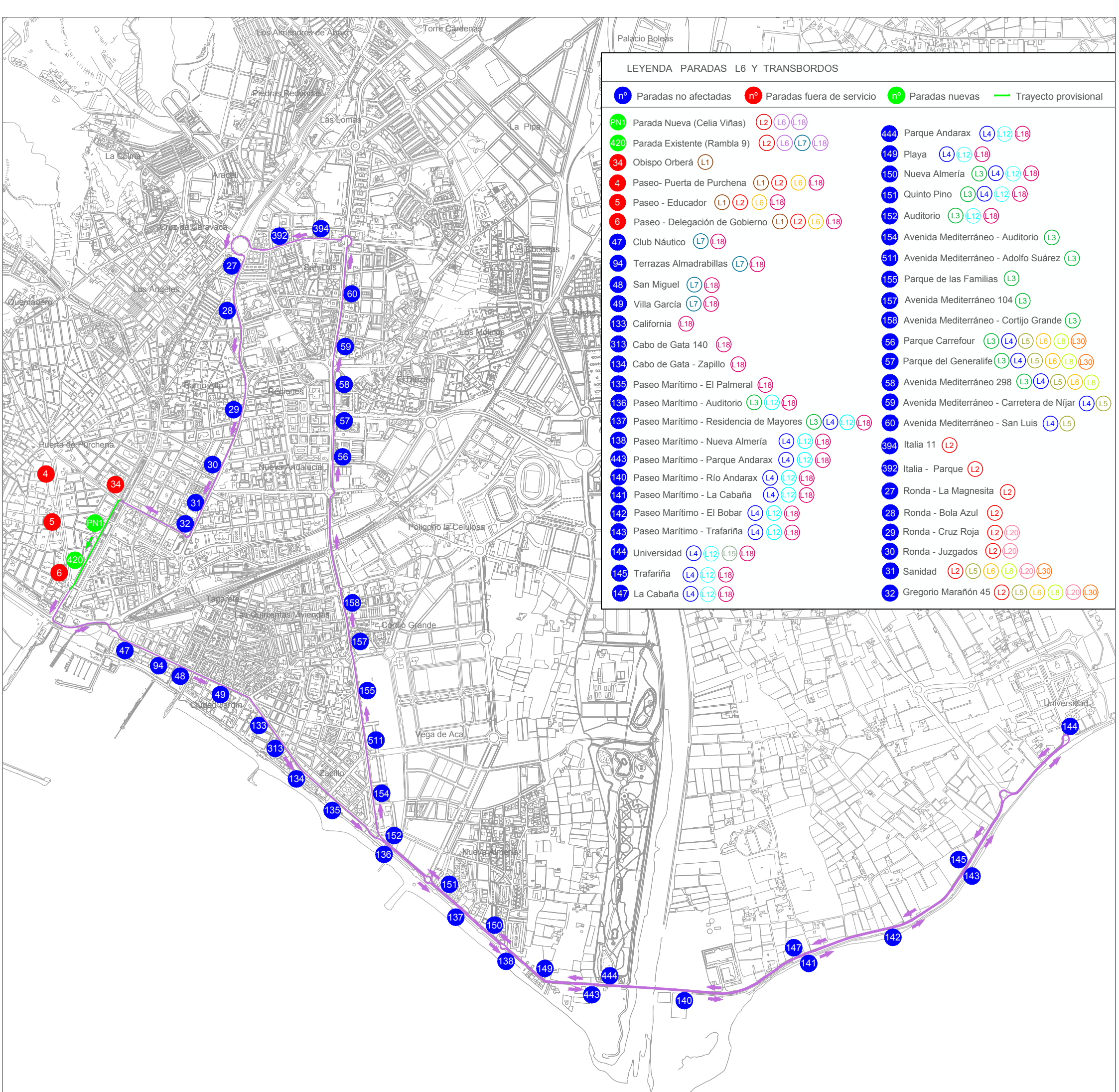
Área de Función Pública  
y Seguridad Ciudadana  
EXCMO. AYO DE ALMERÍA

PROYECTO:  
**AFECCIÓN LÍNEA 6**  
**OBRA PASEO DE ALMERÍA**  
**FASE-1**

FECHA:  
**ENERO 2025**

LÍNEA:  
**6**





**REGISTROS**

HORARIO	EXPEDICIONES AL DÍA	DOTACIÓN	FRECUENCIA	LONGITUD ITINERARIO Km/Exp	LONG. ITINERARIO MODIF. Km/Exp	DIFERENCIA	Km/Año Actuales
LABORABLES (de 07:10h a 15:20h) (Todo el año excepto mes de Agosto) Itinerario 1	48 Exp + 6,867 Km	4 AUTOBUSES ESTÁNDAR (12 mts) o ARTICULADOS (18 mts)	18 min (de 07:10h a 15:20h)	18,586	17,997	- 589	
LABORABLES (de 15:20h a 22:55h) (Todo el año excepto mes de Agosto) Itinerario 1		3 AUTOBUSES ESTÁNDAR (12 mts) o ARTICULADOS (18 mts)	23 min (de 15:20h a 22:55h)	18,586	17,997	- 589	
LABORABLES (Agosto) Itinerario 2	48 Exp	3 AUTOBUSES ESTÁNDAR (12 mts) o ARTICULADOS (18 mts)	20 min	11,304	17,997	- 589	
SÁBADOS (de 07:20h a 14:45h) (Todo el año excepto meses de Julio y Agosto) Itinerario 2	33	2 AUTOBUSES ESTÁNDAR (12 mts) o ARTICULADOS (18 mts)	30 min	11,304	17,997	- 589	
SÁBADOS (de 14:45h a 22:59h) (Todo el año excepto meses de Julio y Agosto) Itinerario 2		2 AUTOBUSES ESTÁNDAR (12 mts) o ARTICULADOS (18 mts)	28 min	11,304	17,997	- 589	
SÁBADO (Julio y Agosto) Itinerario 2	32 Exp+10,887 Km	2 AUTOBUSES ESTÁNDAR (12 mts) o ARTICULADOS (18 mts)	30 min	11,304	17,997	- 589	
DOMINGOS/ FESTIVOS (Todo el año excepto meses de Julio y Agosto) Itinerario 2	17 Exp	1 AUTOBÚS ESTÁNDAR (12 mts) o ARTICULADO (18 mts)	55min	11,304	17,997	- 589	
DOMINGOS/ FESTIVOS (de 07:25h a 11:15h y 21:04h a 22:49h) (Julio y Agosto) Itinerario 2	25 Exp	1 AUTOBÚS ESTÁNDAR (12 mts) o ARTICULADO (18 mts)	60 min	11,304	17,997	- 589	
DOMINGOS/ FESTIVOS (11:15h a 21:04h) (Julio y Agosto)Itinerario 2		2 AUTOBUSES ESTÁNDAR (12 mts) o ARTICULADOS (18 mts)	30 min	11,304	17,997	- 589	

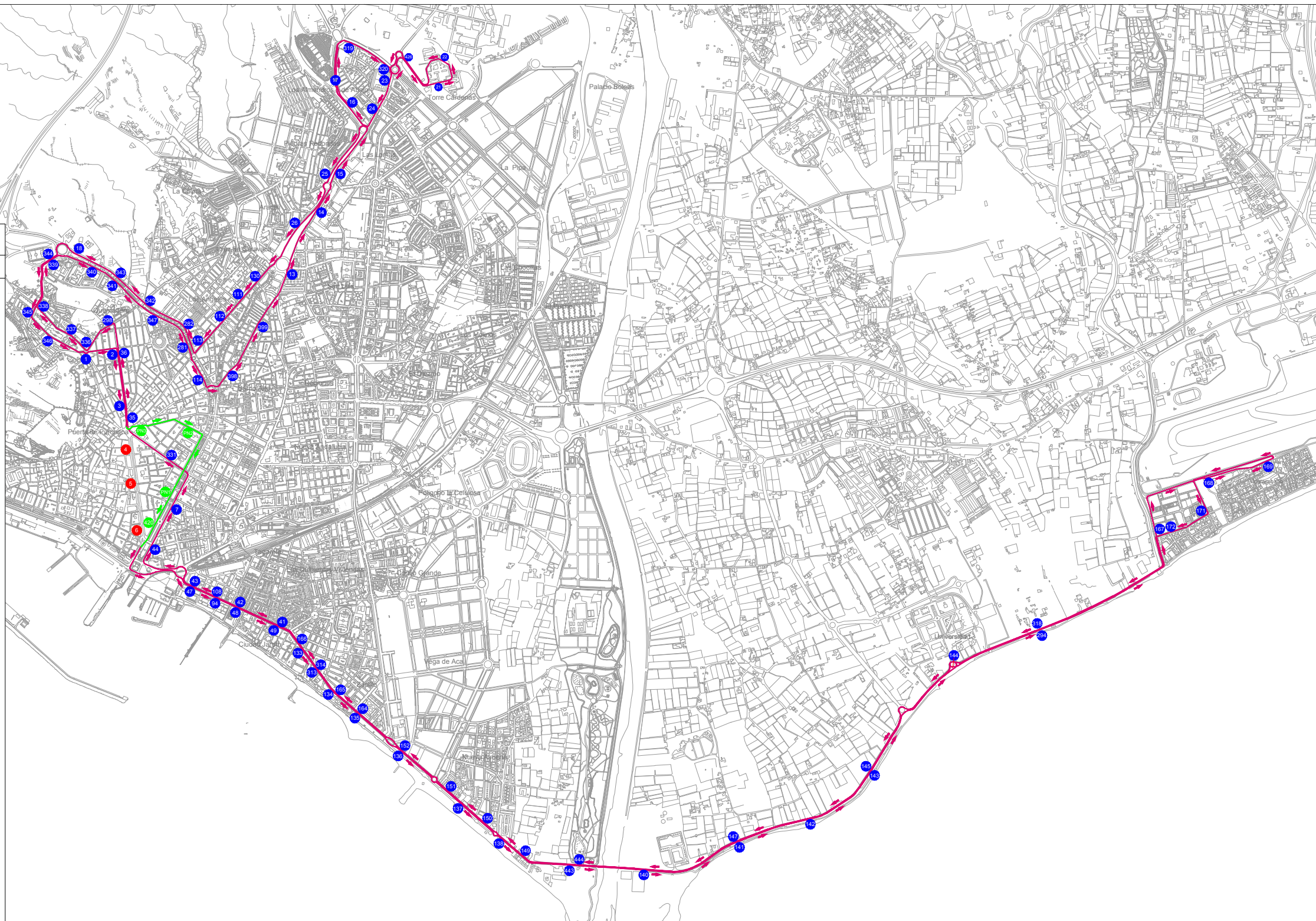
**L11 - Zapillo - Universidad- Nueva Andalucía (Itinerario 1)**





LEYENDA PARADAS L18 Y TRANSBORDOS

- Paradas no afectadas    ● Paradas fuera de servicio    ● Paradas nuevas    — Trayecto provisional
- 22 Hospital Universitario Torrecárdenas (L2, L3, L4)
- 426 Parking Hospital (L2, L3, L4)
- 23 Estadio Municipal Juan Rojas (L2, L3, L4)
- 24 Asociación de Vecinos La Torre
- 25 Acceso Piedras Redondas
- 26 Carretera de Granada - Canal Sur
- 130 Cruz de Caravaca
- 111 Maestría (L7)
- 112 Carretera de Granada 213 (L7)
- 113 Carretera de Granada 145 (L7)
- 282 Mercado de los Ángeles (L7)
- 342 Delegación de Educación (L7)
- 343 Rambla - Al Andalus
- 18 Ikea
- 344 Ballesol - Ciudad Deportiva
- 345 Fernando de Rojas - Colegio
- 346 Genoveses 43
- 1 Plaza del Quemadero
- 2 Pablo Iglesias 89
- 3 Pablo Iglesias - Alfareros
- PN3 Plaza San Sebastián
- PN2 Santos Zárate
- PN1 Parada Nueva (Celia Viñas) (L2, L6, L11)
- 420 Parada Existente (Rambla 9) (L2, L6, L7, L11)
- 4 Paseo - Puerta de Purchena (L1, L2, L6, L11)
- 5 Paseo - Educador (L1, L2, L6, L11)
- 6 Paseo - Delegación de Gobierno (L1, L2, L6, L11)
- 47 Club Náutico (L7, L11)
- 94 Terrazas Almadrabillas (L7, L11)
- 48 San Miguel (L7, L11)
- 49 Villa García (L7, L11)
- 133 California (L11)
- 313 Cabo de Gata 140 (L11)
- 134 Cabo de Gata - Zapillo (L11)
- 135 Paseo Marítimo - El Palmeral (L11)
- 136 Paseo Marítimo - Auditorio (L3, L11, L12)
- 137 Paseo Marítimo - Residencia de Mayores (L3, L4)
- 138 Paseo Marítimo - Nueva Almería (L4, L11, L12)
- 443 Paseo Marítimo - Parque Andarax (L4, L11, L12)
- 140 Paseo Marítimo - Río Andarax (L4, L11, L12)
- 141 Paseo Marítimo - La Cabaña (L4, L11, L12)
- 142 Paseo Marítimo - El Bobar (L4, L11, L12)
- 143 Paseo Marítimo - Trafariña (L4, L11, L12)
- 144 Universidad (L4, L11, L12, L15)
- 294 Las Palomas - Playa (L15)
- 167 El Charco (L15)
- 168 Costacabana - Pistas Deportivas (L15)
- 169 Plaza de Costacabana (L15)
- 171 Rhin (L15)
- 172 Volga (L15)
- 318 Las Palomas (L15)
- 144 Universidad (L4, L11, L12, L15)
- 145 Trafariña (L4, L11, L12)
- 147 La Cabaña (L4, L11, L12)
- 444 Parque Andarax (L4, L11, L12)
- 149 Playa (L4, L11, L12)
- 150 Nueva Almería (L3, L4, L11, L12)
- 151 Quinto Pino (L3, L4, L11, L12)
- 152 Auditorio (L3, L11, L12)
- 164 Cabo Gata - El Palmeral (L12)
- 165 Plaza del Zapillo (L12)
- 314 Cabo de Gata 131 (L12)
- 166 Cabo de Gata - California (L12)
- 41 Cabo de Gata - Villa García (L12)
- 42 Cabo de Gata - San Miguel (L7, L12)
- 108 Residencia Alborán (L7, L12)
- 43 Cabo de Gata - Club Náutico (L7, L12)
- 44 Oliveros (L6, L7, L12)
- 7 Stella Maris (L1, L6, L7, L12)
- 331 Compañía de María (L2, L6)
- 35 Rambla Alfareros
- 36 Pablo Iglesias 106
- 298 Paseo de la Caridad 67
- 336 Paseo de la Caridad 5
- 337 Largo Caballero 38
- 338 Largo Caballero 80
- 339 Residencia Ballesol
- 340 CEP
- 341 IES Al Andalus
- 347 Rambla - Alfarerías
- 281 Rambla - Humilladero
- 114 Rambla - Vaguada (L7)
- 398 Parroquia de San José (L12)
- 399 Santa Isabel 58 (L12)
- 13 La Magnesita (L2, L12)
- 14 Fábrica de Azufre
- 15 Carretera de Granada - Surbús
- 16 Rambla - Iniesta
- 17 Cementerio
- 319 Tanatorio
- 320 Sufli - Estadio Municipal
- 22 Materno Infantil (L2, L3, L4)



REGISTROS							
HORARIO	EXPEDICIONES AL DIA	DOTACIÓN		LONG. ANTERIOR ITINERARIO km/Exp.	LONG. ITINERARIO MODIF. km/Exp.	DIFERENCIA	km/Año Actuales
LABORABLES	54 Exp+86,611 km	8 AUTOBUSES ESTÁNDAR (12 mts) o ARTICULADOS (18 mts)	17 min	34.155	34.733	+ 578	
SABADOS	42 Exp+141,125 km	6 AUTOBUSES ESTÁNDAR (12 mts) o ARTICULADOS (18 mts)	21 min	34.155	34.733	+ 578	
DOMINGOS/FESTIVOS (Sólo de apertura IKEA)	16 Exp+11,034 km	2 AUTOBUSES ESTÁNDAR (12 mts) o ARTICULADOS (18 mts)	60 min	34.155	34.733	+ 578	
DOMINGOS/FESTIVOS (Julio y Agosto excepto apertura IKEA)	30 Exp+7,306 km	4 AUTOBUSES ESTÁNDAR (12 mts) o ARTICULADOS (18 mts)	30 min	34.155	34.733	+ 578	
							TOTAL

L18-  
Torrecárdenas-  
Costacabana



Área de Función Pública  
y Seguridad Ciudadana  
EXCMO. AYO DE ALMERÍA

PROYECTO:  
**AFECCIÓN LÍNEA 18**  
**OBRA PASEO DE ALMERÍA**  
**FASE-1**

FECHA:  
**ENERO 2025**

LÍNEA:  
**18**

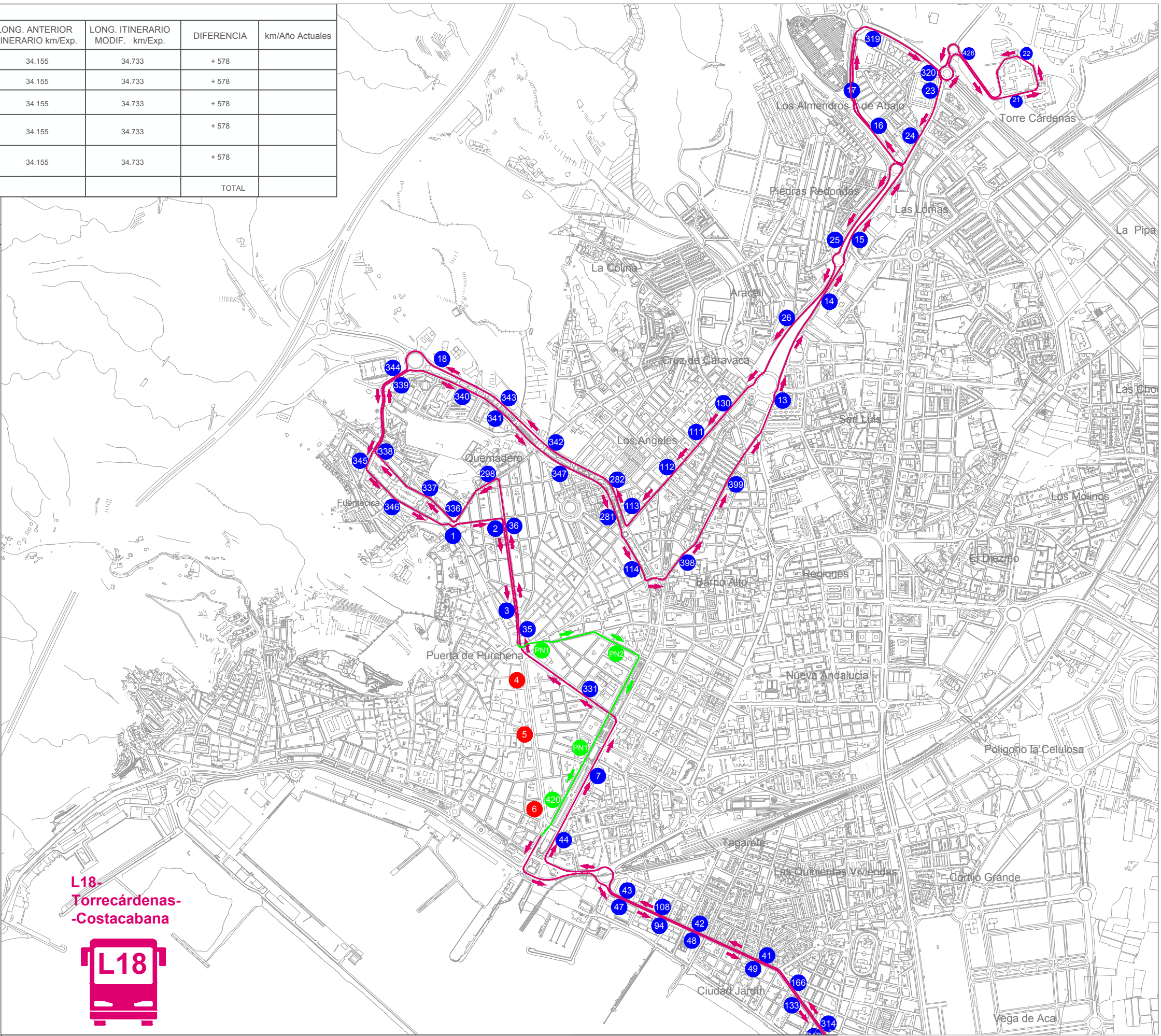


REGISTROS

HORARIO	EXPEDICIONES AL DIA	DOTACIÓN		LONG. ANTERIOR ITINERARIO km/Exp.	LONG. ITINERARIO MODIF. km/Exp.	DIFERENCIA	km/Año Actuales
LABORABLES	54 Exp+86,611 km	8 AUTOBUSES ESTÁNDAR (12 mts) o ARTICULADOS (18 mts)	17 min	34.155	34.733	+ 578	
SABADOS	42 Exp+141,125 km	6 AUTOBUSES ESTÁNDAR (12 mts) o ARTICULADOS (18 mts)	21 min	34.155	34.733	+ 578	
DOMINGOS/FESTIVOS (Sólo de apertura IKEA)	16 Exp+11,034 km	2 AUTOBUSES ESTÁNDAR (12 mts) o ARTICULADOS (18 mts)	60 min	34.155	34.733	+ 578	
DOMINGOS/FESTIVOS (Todo el año excepto Jul/Ago. y apertura IKEA)	30 Exp+7,306 km	4 AUTOBUSES ESTÁNDAR (12 mts) o ARTICULADOS (18 mts)	30 min	34.155	34.733	+ 578	
						TOTAL	

LEYENDA PARADAS L18 Y TRANSBORDOS

- Paradas no afectadas    ● Paradas fuera de servicio    ● Paradas nuevas    — Trayecto provisional
- 22 Hospital Universitario Torrecárdenas (L2, L3, L4)
- 426 Parking Hospital (L2, L3, L4)
- 23 Estadio Municipal Juan Rojas (L2, L3, L4)
- 24 Asociación de Vecinos La Torre
- 25 Acceso Piedras Redondas
- 26 Carretera de Granada - Canal Sur
- 130 Cruz de Caravaca
- 111 Maestría (L7)
- 112 Carretera de Granada 213 (L7)
- 113 Carretera de Granada 145 (L7)
- 282 Mercado de los Ángeles (L7)
- 342 Delegación de Educación (L7)
- 343 Rambla - Al Andalus
- 18 Ikea
- 344 Ballesol - Ciudad Deportiva
- 345 Fernando de Rojas - Colegio
- 346 Genoveses 43
- 1 Plaza del Quemadero
- 2 Pablo Iglesias 89
- 3 Pablo Iglesias - Alfareros
- PN3 Plaza San Sebastián
- PN2 Santos Zárate
- PN1 Parada Nueva (Celia Viñas) (L2, L6, L11)
- 420 Parada Existente (Rambla 9) (L2, L6, L7, L11)
- 4 Paseo - Puerta de Purchena (L1, L2, L6, L11)
- 5 Paseo - Educador (L1, L2, L6, L11)
- 6 Paseo - Delegación de Gobierno (L1, L2, L6, L11)
- 47 Club Náutico (L7, L11)
- 94 Terrazas Almadrabillas (L7, L11)
- 48 San Miguel (L7, L11)
- 49 Villa García (L7, L11)
- 133 California (L11)
- 313 Cabo de Gata 140 (L11)
- 134 Cabo de Gata - Zapillo (L11)
- 135 Paseo Marítimo - El Palmeral (L11)
- 136 Paseo Marítimo - Auditorio (L3, L11, L12)
- 137 Paseo Marítimo - Residencia de Mayores (L3, L4)
- 138 Paseo Marítimo - Nueva Almería (L4, L11, L12)
- 443 Paseo Marítimo - Parque Andarax (L4, L11, L12)
- 140 Paseo Marítimo - Río Andarax (L4, L11, L12)
- 141 Paseo Marítimo - La Cabaña (L4, L11, L12)
- 142 Paseo Marítimo - El Bobar (L4, L11, L12)
- 143 Paseo Marítimo - Trafariña (L4, L11, L12)
- 144 Universidad (L4, L11, L12, L15)
- 294 Las Palomas - Playa (L15)
- 167 El Charco (L15)
- 168 Costacabana - Pistas Deportivas (L15)
- 169 Plaza de Costacabana (L15)
- 171 Rhin (L15)
- 172 Volga (L15)
- 318 Las Palomas (L15)
- 144 Universidad (L4, L11, L12, L15)
- 145 Trafariña (L4, L11, L12)
- 147 La Cabaña (L4, L11, L12)
- 444 Parque Andarax (L4, L11, L12)
- 149 Playa (L4, L11, L12)
- 150 Nueva Almería (L3, L4, L11, L12)
- 151 Quinto Pino (L3, L4, L11, L12)
- 152 Auditorio (L3, L11, L12)
- 164 Cabo Gata - El Palmeral (L12)
- 165 Plaza del Zapillo (L12)
- 314 Cabo de Gata 131 (L12)
- 166 Cabo de Gata - California (L12)
- 41 Cabo de Gata - Villa García (L12)
- 42 Cabo de Gata - San Miguel (L7, L12)
- 108 Residencia Alborán (L7, L12)
- 43 Cabo de Gata - Club Náutico (L7, L12)
- 44 Oliveros (L6, L7, L12)
- 7 Stella Maris (L1, L6, L7, L12)
- 331 Compañía de María (L2, L6)
- 36 Rambla Alfareros
- 36 Pablo Iglesias 106
- 298 Paseo de la Caridad 67
- 336 Paseo de la Caridad 5
- 337 Largo Caballero 38
- 338 Largo Caballero 80
- 339 Residencia Ballesol
- 340 CEP
- 341 IES Al Andalus
- 347 Rambla - Alfarerías
- 281 Rambla - Humilladero
- 114 Rambla - Vaguada (L7)
- 398 Parroquia de San José (L12)
- 399 Santa Isabel 58 (L12)
- 13 La Magnesita (L2, L12)
- 14 Fábrica de Azufre
- 15 Carretera de Granada - Subbús
- 16 Rambla - Iniesta
- 17 Cementerio
- 319 Tanatorio
- 320 Sufli - Estadio Municipal
- 22 Materno Infantil (L2, L3, L4)



Área de Función Pública y Seguridad Ciudadana  
**EXCMO. AYTO DE ALMERÍA**

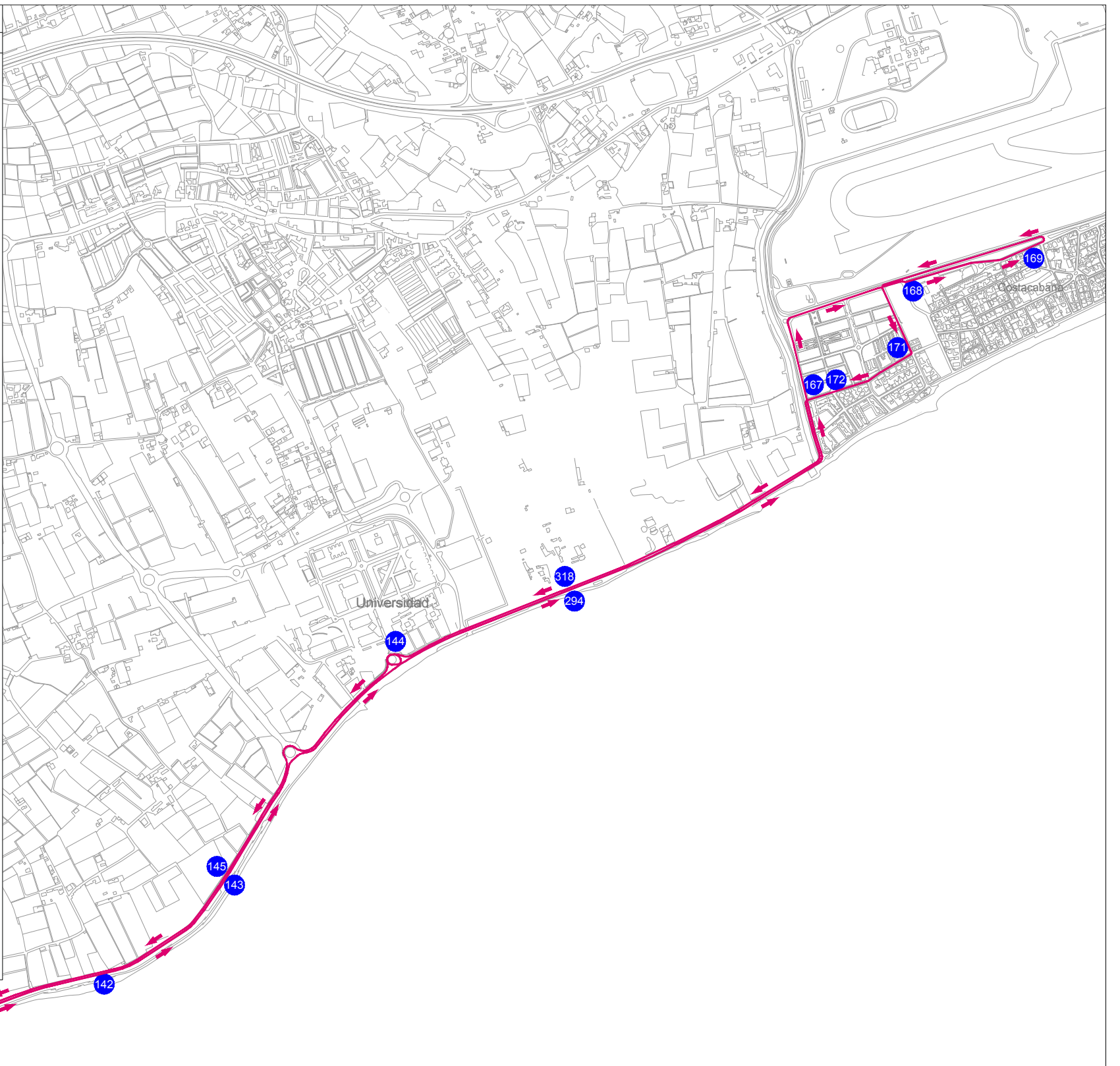
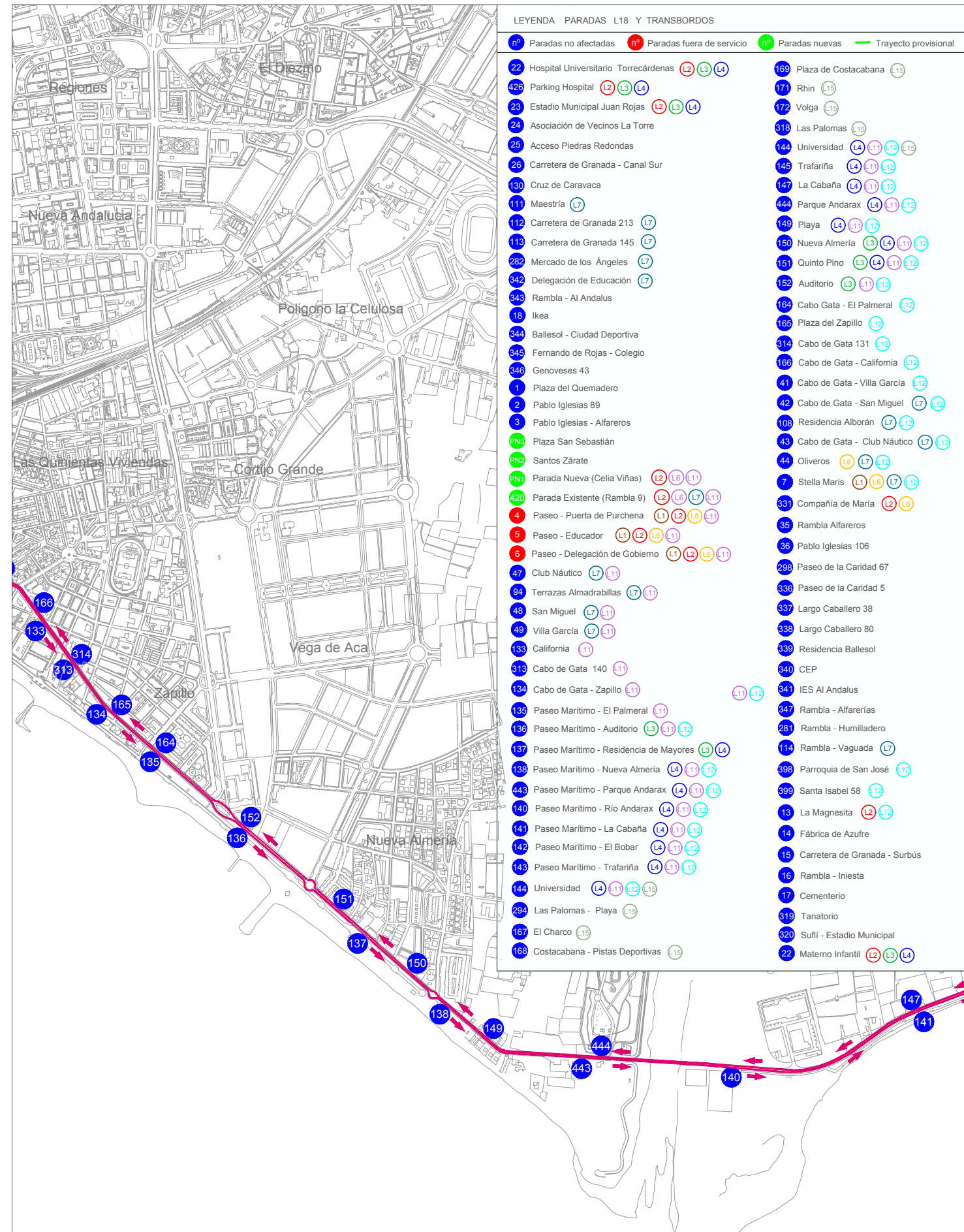
PROYECTO:  
**AFECCIÓN LÍNEA 18**  
**OBRA PASEO DE ALMERÍA**  
**FASE-1**

FECHA:  
**ENERO 2025**

LÍNEA:  
**18**



- LEYENDA L18 Y TRABAJOS
- Paradas no afectadas
  - Paradas fuera de servicio
  - Paradas nuevas
  - Trayecto provisional
- 22 Hospital Universitario Torrecárdenas (L2, L3, L4)
  - 426 Parking Hospital (L2, L3, L4)
  - 23 Estadio Municipal Juan Rojas (L2, L3, L4)
  - 24 Asociación de Vecinos La Torre
  - 25 Acceso Piedras Redondas
  - 26 Carretera de Granada - Canal Sur
  - 130 Cruz de Caravaca
  - 111 Maestría (L7)
  - 112 Carretera de Granada 213 (L7)
  - 113 Carretera de Granada 145 (L7)
  - 282 Mercado de los Ángeles (L7)
  - 342 Delegación de Educación (L7)
  - 343 Rámbala - Al Andalus
  - 18 Ikea
  - 344 Ballezol - Ciudad Deportiva
  - 345 Fernando de Rojas - Colegio
  - 346 Genoveses 43
  - 1 Plaza del Quemadero
  - 2 Pablo Iglesias 89
  - 3 Pablo Iglesias - Alfareros
  - PN3 Plaza San Sebastián
  - PN2 Santos Zárate
  - PN1 Parada Nueva (Celia Viñas) (L2, L5, L11)
  - 420 Parada Existente (Rámbala 9) (L2, L5, L7, L11)
  - 4 Paseo - Puerta de Purchena (L1, L2, L5, L11)
  - 5 Paseo - Educador (L1, L2, L4, L11)
  - 6 Paseo - Delegación de Gobierno (L1, L2, L5, L11)
  - 47 Club Náutico (L7, L11)
  - 94 Terrazas Almadrabillas (L7, L11)
  - 48 San Miguel (L7, L11)
  - 49 Villa García (L7, L11)
  - 133 California (L11)
  - 313 Cabo de Gata 140 (L11)
  - 134 Cabo de Gata - Zapillo (L11, L12)
  - 135 Paseo Marítimo - El Palmeral (L11, L12)
  - 136 Paseo Marítimo - Auditorio (L3, L11, L12)
  - 137 Paseo Marítimo - Residencia de Mayores (L3, L4)
  - 138 Paseo Marítimo - Nueva Almería (L4, L11, L12)
  - 443 Paseo Marítimo - Parque Andarax (L4, L11, L12)
  - 140 Paseo Marítimo - Río Andarax (L4, L11, L12)
  - 141 Paseo Marítimo - La Cabaña (L4, L11, L12)
  - 142 Paseo Marítimo - El Bobar (L4, L11, L12)
  - 143 Paseo Marítimo - Trafariña (L4, L11, L12)
  - 144 Universidad (L4, L11, L12, L15)
  - 294 Las Palomas - Playa (L15)
  - 167 El Charco (L15)
  - 168 Costacabana - Pistas Deportivas (L15)
  - 169 Plaza de Costacabana (L15)
  - 171 Rhin (L15)
  - 172 Volga (L15)
  - 318 Las Palomas (L15)
  - 144 Universidad (L4, L11, L12, L15)
  - 145 Trafariña (L4, L11, L12)
  - 147 La Cabaña (L4, L11, L12)
  - 444 Parque Andarax (L4, L11, L12)
  - 149 Playa (L4, L11, L12)
  - 150 Nueva Almería (L3, L4, L11, L12)
  - 151 Quinto Pino (L3, L4, L11, L12)
  - 152 Auditorio (L3, L11, L12)
  - 164 Cabo Gata - El Palmeral (L12)
  - 165 Plaza del Zapillo (L12)
  - 314 Cabo de Gata 131 (L12)
  - 166 Cabo de Gata - California (L12)
  - 41 Cabo de Gata - Villa García (L12)
  - 42 Cabo de Gata - San Miguel (L7, L12)
  - 108 Residencia Alborán (L7, L12)
  - 43 Cabo de Gata - Club Náutico (L7, L12)
  - 44 Oliveros (L5, L7, L12)
  - 7 Stella Maris (L1, L5, L7, L12)
  - 331 Compañía de María (L2, L5)
  - 35 Rámbala Alfareros
  - 36 Pablo Iglesias 106
  - 298 Paseo de la Caridad 67
  - 338 Paseo de la Caridad 5
  - 337 Largo Caballero 38
  - 338 Largo Caballero 80
  - 339 Residencia Ballezol
  - 340 CEP
  - 341 IES Al Andalus
  - 347 Rámbala - Alfarerías
  - 287 Rámbala - Humilladero
  - 114 Rámbala - Vaguada (L7)
  - 398 Parroquia de San José (L12)
  - 399 Santa Isabel 58 (L12)
  - 13 La Magnesita (L2, L12)
  - 14 Fábrica de Azufre
  - 15 Carretera de Granada - Surbús
  - 16 Rámbala - Iniesta
  - 17 Cementerio
  - 319 Tanatorio
  - 320 Sufli - Estadio Municipal
  - 22 Materno Infantil (L2, L3, L4)



REGISTROS							
HORARIO	EXPEDICIONES AL DIA	DOTACIÓN		LONG. ANTERIOR ITINERARIO km/Exp.	LONG. ITINERARIO MODIF. km/Exp.	DIFERENCIA	km/Año Actuales
LABORABLES	54 Exp+86,611 km	8 AUTOBUSES ESTÁNDAR (12 mts) o ARTICULADOS (18 mts)	17 min	34.155	34.733	+ 578	
SABADOS	42 Exp+141,125 km	6 AUTOBUSES ESTÁNDAR (12 mts) o ARTICULADOS (18 mts)	21 min	34.155	34.733	+ 578	
DOMINGOS/FESTIVOS (Sólo de apertura IKEA)	16 Exp+11,034 km	2 AUTOBUSES ESTÁNDAR (12 mts) o ARTICULADOS (18 mts)	60 min	34.155	34.733	+ 578	
DOMINGOS/FESTIVOS (Julio y Agosto excepto apertura IKEA)	30 Exp+7,306 km	4 AUTOBUSES ESTÁNDAR (12 mts) o ARTICULADOS (18 mts)	30 min	34.155	34.733	+ 578	
						TOTAL	

L18-  
Torrecárdenas-  
Costacabana



Área de Función Pública  
y Seguridad Ciudadana  
EXCMO. AYTO DE ALMERÍA

PROYECTO:  
AFECCIÓN LÍNEA 18  
OBRA PASEO DE ALMERÍA  
FASE-1

FECHA:  
ENERO 2025

LÍNEA:  
**18**